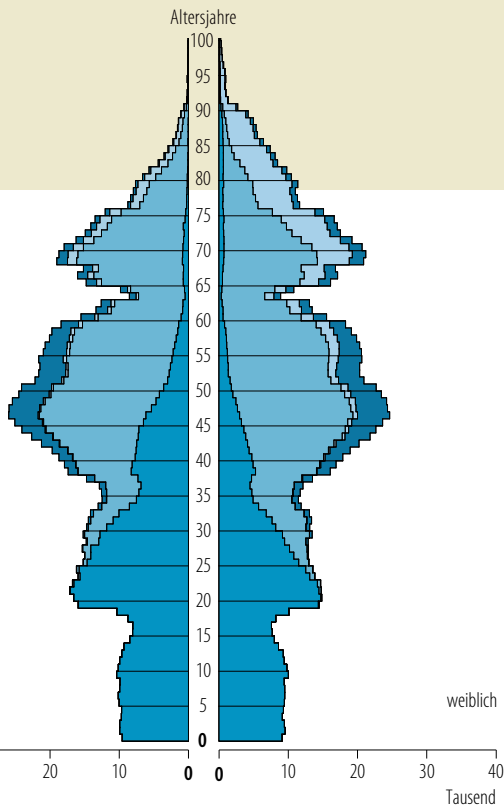


## Brandenburg in Zahlen 2010



ledig	38,4 %
verheiratet	45,1 %
verwitwet	7,8 %
geschieden	8,7 %

**Bevölkerung** in 1000 ..... 2 512  
weiblich ..... 1 267  
männlich ..... 1 244

**nach Altersgruppen in Jahren**

unter 6	4,6 %
6 bis unter 15	6,8 %
15 bis unter 20	3,9 %
20 bis unter 45	31,1 %
45 bis unter 65	31,2 %
65 und mehr	22,5 %

**nach Staatsangehörigkeit**

Deutsche	97,4 %
Ausländer	2,6 %

**Eheschließungen** ..... 12 066  
**Ehescheidungen** ..... 5 323

**Lebendgeborene** ..... 18 537  
**Gestorbene** ..... 27 309  
**Geburten- (+) oder Sterbeüberschuss (-)** .. -8 772

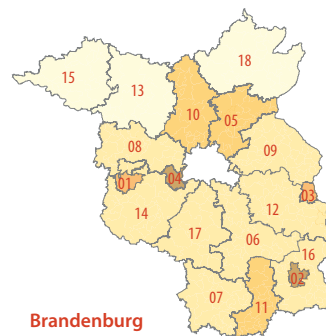
**Allgemeine Fruchtbarkeitsziffer** ..... 43,3

**Zuzüge** ..... 61 814  
Deutsche ..... 83,4 %  
Ausländer ..... 16,6 %

**Fortzüge** ..... 64 119  
Deutsche ..... 84,4 %  
Ausländer ..... 15,6 %

**Einbürgerungen** ..... 450

Verwaltungsbezirk	Fläche in km <sup>2</sup>	Einwohner in 1000	Einwohner je km <sup>2</sup>	Anzahl der Gemeinden
<b>01 Brandenburg</b>				
an der Havel	229	72,3	316	1
<b>02 Cottbus</b>	164	101,7	620	1
<b>03 Frankfurt (Oder)</b>	148	60,6	410	1
<b>04 Potsdam</b>	187	154,6	827	1
<b>05 Barnim</b>	1 472	176,9	120	25
<b>06 Dahme-Spreewald</b>	2 262	161,7	71	37
<b>07 Elbe-Elster</b>	1 889	113,6	60	33
<b>08 Havelland</b>	1 717	155,0	90	26
<b>09 Märkisch-Oderland</b>	2 150	191,1	89	45
<b>10 Oberhavel</b>	1 798	202,8	113	19
<b>11 Oberspreewald-Lausitz</b>	1 217	123,4	101	25
<b>12 Oder-Spree</b>	2 243	185,1	83	38
<b>13 Ostprignitz-Ruppin</b>	2 509	103,7	41	23
<b>14 Potsdam-Mittelmark</b>	2 575	204,6	79	38
<b>15 Prignitz</b>	2 123	83,1	39	26
<b>16 Spree-Neiße</b>	1 648	128,5	78	30
<b>17 Teltow-Fläming</b>	2 092	161,8	77	16
<b>18 Uckermark</b>	3 058	131,1	43	34
<b>Land Brandenburg</b>	29 482	2 511,5	85	419



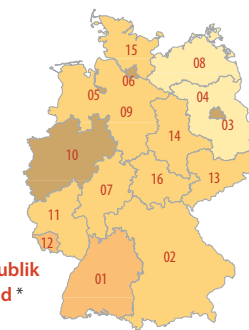
**Brandenburg**  
**Bevölkerungsdichte**  
Einwohner je km<sup>2</sup>

- unter 50
- 50 bis unter 100
- 100 bis unter 300
- 300 bis unter 500
- 500 und mehr

## Städte in Brandenburg nach der Bevölkerungszahl

	Einwohner in 1000	Fläche in km <sup>2</sup>
Potsdam	155	187
Cottbus	102	164
Brandenburg		
an der Havel	72	229
Frankfurt (Oder)	61	148
Oranienburg	42	162
Eberswalde	41	94
Falkensee	40	43
Bernau bei Berlin	36	104
Schwedt/Oder	35	204
Königs Wusterhausen	34	96
Fürstenwalde/Spree	33	71
Eisenhüttenstadt	32	63
Neuruppin	32	303
Senftenberg	27	127
Strausberg	26	68
Hennigsdorf	26	31
Rathenow	26	112
Spremberg	25	180
Hohen Neuendorf	24	48
Ludwigsfelde	24	109
Werder (Havel)	23	116
Teltow	22	22
Forst (Lausitz)	21	110
Luckenwalde	21	46
Prenzlau	20	142

Bundesland *	Fläche in km <sup>2</sup>	Einwohner in 1000	Einwohner je km <sup>2</sup>
<b>01 Baden-Württemberg</b>	35 751	10 750	301
<b>02 Bayern</b>	70 552	12 520	177
<b>03 Berlin</b>	892	3 432	3 849
<b>04 Brandenburg</b>	29 481	2 522	86
<b>05 Bremen</b>	404	662	1 637
<b>06 Hamburg</b>	755	1 772	2 347
<b>07 Hessen</b>	21 115	6 065	287
<b>08 Mecklenburg-Vorpommern</b>	23 186	1 664	72
<b>09 Niedersachsen</b>	47 627	7 947	167
<b>10 Nordrhein-Westfalen</b>	34 088	17 933	526
<b>11 Rheinland-Pfalz</b>	19 854	4 028	203
<b>12 Saarland</b>	2 569	1 030	401
<b>13 Sachsen</b>	18 420	4 193	228
<b>14 Sachsen-Anhalt</b>	20 448	2 382	116
<b>15 Schleswig-Holstein</b>	15 799	2 834	179
<b>16 Thüringen</b>	16 172	2 268	140
<b>Deutschland</b>	357 112	82 002	230



**Bundesrepublik Deutschland \***  
im Vergleich  
**Bevölkerungsdichte**  
Einwohner je km<sup>2</sup>

- unter 50
- 50 bis unter 100
- 100 bis unter 300
- 300 bis unter 500
- 500 und mehr

\* Daten von 2008

**Städte in Brandenburg  
mit über 20 000 Einwohnern**



**Brandenburg in Zahlen 2010  
Berichtsjahr 2009**

**Impressum**  
**Amt für Statistik Berlin-Brandenburg**  
 Dortustraße 46  
 14467 Potsdam  
 info@statistik-bbb.de  
 www.statistik-berlin-brandenburg.de  
 Tel. 0331 39 - 444  
 Fax. 0331 39 - 418

© **Amt für Statistik Berlin-Brandenburg, 2010**  
 Vervielfältigung und Verbreitung,  
 auch auszugsweise, mit Quellenangabe  
 gestattet.  
 Die Angaben beziehen sich, sofern nicht  
 anders vermerkt, auf das Berichtsjahr 2009.

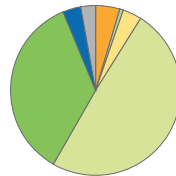
**Länge der Grenzen** .... 1 571 km

**Größte Ausdehnungen**

Ost – West ..... 291 km  
 Nord – Süd ..... 244 km

**Fläche** ..... 29 480 km<sup>2</sup>

Gebäude- und  
 Freifläche ..... 4,6 %  
 Erholungsfläche ..... 0,7 %  
 Verkehrsfläche ..... 3,6 %  
 Landwirtschaftsfläche ..... 49,3 %  
 Waldfläche ..... 35,5 %  
 Wasserfläche ..... 3,4 %  
 Fläche anderer Nutzung  
 einschl. Betriebsfläche ..... 2,8 %



**Seen**

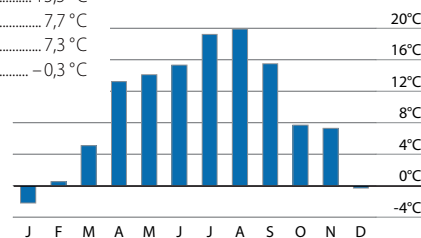
Schwieblochsee ..... 1327 ha  
 Scharmützelsee ..... 1210 ha  
 Senftenberger See ... 1082 ha  
 Unteruckersee ..... 1031 ha  
 Parsteiner See ..... 1009 ha

**Bodenerhebungen**

Kutschenberg ..... 201 m  
 Hagelberg ..... 200 m  
 Hoher Berg ..... 186 m  
 Golmberg ..... 178 m  
 Brandberg ..... 175 m

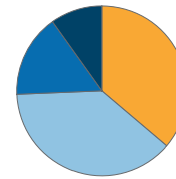
**Durchschnittliche  
Temperatur**

Wetterstation Potsdam  
 Januar ..... - 2,2 °C  
 Februar ..... 0,5 °C  
 März ..... 5,1 °C  
 April ..... 13,2 °C  
 Mai ..... 14,1 °C  
 Juni ..... 15,3 °C  
 Juli ..... 19,2 °C  
 August ..... 19,9 °C  
 September ..... 15,5 °C  
 Oktober ..... 7,7 °C  
 November ..... 7,3 °C  
 Dezember ..... - 0,3 °C



**Privathaushalte**

**insgesamt** in 1000 ..... 1 245,3  
 Einpersonenhaushalte ..... 451,0  
 Mehrpersonenhaushalte ..... 794,3  
 davon mit ... Personen  
 2 ..... 474,6  
 3 ..... 197,4  
 4 und mehr ..... 122,4



**Familien mit Kindern**

**insgesamt** in 1000 ..... 383,9

**Familien mit Kindern unter 18 Jahren**

darunter  
 Ehepaare ..... 127,1  
 mit 1 Kind ..... 73,4  
 mit 2 und mehr Kindern ..... 53,7  
 Alleinerziehende und  
 Lebensgemeinschaften ..... 97,3  
 mit 1 Kind ..... 70,8  
 mit 2 und mehr Kindern ..... 26,5

**Mittleres monatliches  
Haushaltsnettoeinkommen  
privater Haushalte**

..... EUR 1 648

**Bevölkerung nach über-  
wiegendem Lebensunterhalt**

**insgesamt** in 1000 ..... 2 516,8  
 Erwerbstätigkeit ..... 45,7 %  
 Arbeitslosengeld I ..... 1,7 %  
 Leistungen nach Hartz IV ..... 6,7 %  
 Rente, Pension ..... 26,7 %  
 Eigenes Vermögen,  
 Vermietung, Verpachtung ..... 0,2 %  
 Einkünfte durch Angehörige .. 16,9 %  
 Elterngeld, Erziehungsgeld ..... 0,4 %  
 sonstige Unterstützung ..... 1,5 %

**Wohnungen** ..... 1 277 930

Wohnfläche je Einwohner .. 39,90 m<sup>2</sup>  
 Wohnfläche je Wohnung ... 78,40 m<sup>2</sup>

**Plätze in Kindertages-  
einrichtungen**

..... 161 625  
 Besuchsquote der Kinder  
 unter 3 Jahren ..... 41,6  
 Besuchsquote der Kinder  
 von 3 bis unter 6 Jahren ..... 94,2

**Schüler** ..... 279 523  
 darunter

**Allgemeinbildende Schulen** 78,2 %

Primarstufe  
 (Jahrgangstufe 1 bis 6) ..... 43,0 %  
 Sekundarstufe I  
 (Jahrgangstufe 7 bis 10) ..... 24,3 %  
 Sekundarstufe II  
 (Jahrgangstufe 11 bis 13) ..... 10,0 %  
 in Lernstufen ..... 0,9 %  
**Berufliche Schulen** ..... 21,8 %

**Lehrer** ..... 22 568

**Auszubildende** ..... 43 489

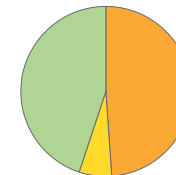
**Hochschulen**

**Studenten** ..... 49 633  
 und zwar weiblich ..... 50,7 %  
 männlich ..... 49,3 %  
 Ausländer ..... 11,4 %

**Wissenschaftliches und künst-  
lerisches Personal (ohne  
studentische Hilfskräfte)** ..... 5 235

**Bevölkerung  
nach der Beteiligung  
am Erwerbsleben**

Erwerbspersonen ..... 55,1 %  
 Erwerbstätige ..... 48,9 %  
 Erwerbslose ..... 6,2 %  
 Nichterwerbspersonen ..... 44,9 %



**Beherbergungsbetriebe** ..... 1 605

Angebotene Betten ..... 79 702  
 Übernachtungen ..... 10 251 982

**Gäste** ..... 3 705 614

aus Deutschland ..... 3 398 064  
 aus Europa ..... 256 085  
 aus Amerika ..... 9 982  
 aus übrigen  
 Herkunftsländern ..... 41 483

**Kraftfahrzeuge** ..... 1 546 337

PKW/Kombi ..... 1 295 571  
 Krafträder ..... 93 034  
 Lastkraftwagen ..... 106 289  
 Übrige Kraftfahrzeuge ..... 51 443

**Straßenverkehrsunfälle** ..... 82 592

**Verunglückte Personen**

insgesamt ..... 10 896  
 Getötete ..... 202

**Bruttowertschöpfung  
in jeweiligen  
Preisen**

..... Mill. EUR 48 149  
 Land- und Forstwirtschaft ..... 1,7 %  
 Produzierendes Gewerbe  
 (ohne Baugewerbe) ..... 18,5 %  
 Baugewerbe ..... 5,6 %  
 Handel, Gastgewerbe  
 und Verkehr ..... 18,1 %  
 Finanzierung, Vermietung  
 und Unternehmens-  
 dienstleister ..... 27,4 %  
 Öffentliche und private  
 Dienstleister ..... 28,6 %

**Erwerbstätige am  
Arbeitsort Brandenburg**

insgesamt in 1000 ..... 1 056,9

**Arbeitslosenquote  
im Jahresdurchschnitt (alle  
zivilen Erwerbspersonen)** ..... 12,3 %

**Verbraucherpreisindex**

Insgesamt (2005 = 100) ..... 106,8  
 Veränderung gegenüber 2008... 0,2 %

**Landtagswahl  
am 27. September 2009**

**Wahlberechtigte** ..... 2 126 357  
**Wahlbeteiligung** ..... 67,0 %

**Ergebnisse  
für ausgewählte  
Parteien**

..... Mandate Zweit-  
 stimmen  
 SPD ..... 31 33,0 %  
 CDU ..... 19 19,8 %  
 DIE LINKE ..... 26 27,2 %  
 GRÜNE / B 90 ..... 5 5,7 %  
 FDP ..... 7 7,2 %  
 Sonstige ..... - 7,1 %

