

Statistischer Bericht

AV 3 – j / 13

┌ Flächenerhebung nach Art
der tatsächlichen Nutzung
im **Land Brandenburg**
2013

Impressum

Statistischer Bericht
A V 3 – j / 13

Erscheinungsfolge: jährlich
Erschienen im **September 2014**

Herausgeber

Amt für Statistik Berlin-Brandenburg
Behlertstraße 3a
14467 Potsdam
info@statistik-bbb.de
www.statistik-berlin-brandenburg.de

Tel. 0331 8173 - 1777
Fax 030 9028 - 4091

© **Amt für Statistik** Berlin-Brandenburg,
Potsdam, 2014
*Auszugsweise Vervielfältigung und
Verbreitung mit Quellenangabe gestattet.*

Zeichenerklärung

- 0 weniger als die Hälfte von 1
in der letzten besetzten Stelle,
jedoch mehr als nichts
- nichts vorhanden
- ... Angabe fällt später an
- () Aussagewert ist eingeschränkt
- / Zahlenwert nicht sicher genug
- Zahlenwert unbekannt oder
geheim zu halten
- x Tabellenfach gesperrt
- p vorläufige Zahl
- r berichtigte Zahl
- s geschätzte Zahl

Inhaltsverzeichnis

	Seite
Vorbemerkungen	4
Grafiken	
1 Aufteilung der Bodenfläche nach Art der tatsächlichen Nutzung am 31.12.2013.....	7
2 Anteil der Gebäude- und Freifläche an der Bodenfläche der Verwaltungsbezirke am 31.12.2013.....	8
3 Anteil der Betriebsfläche an der Bodenfläche der Verwaltungsbezirke am 31.12.2013.....	9
4 Anteil der Landwirtschaftsfläche an der Bodenfläche der Verwaltungsbezirke am 31.12.2013.....	10
5 Anteil der Waldfläche an der Bodenfläche der Verwaltungsbezirke am 31.12.2013.....	11
6 Anteil der Wasserfläche an der Bodenfläche der Verwaltungsbezirke am 31.12.2013.....	12
7 Anteil der Siedlungs- und Verkehrsfläche an der Bodenfläche der Verwaltungsbezirke am 31.12.2013.....	13
Tabellen	
1 Ausgewählte Nutzungsarten der Bodenfläche in Brandenburg am 31.12.2013 nach Art der tatsächlichen Nutzung und regionaler Gliederung.....	14
2 Anteile ausgewählter Nutzungsarten der Bodenfläche in den Kreisen Brandenburgs am 31.12.2013 nach Art der tatsächlichen Nutzung.....	32
3 Ausgewählte Nutzungsarten der Bodenfläche in den Kreisen Brandenburgs am 31.12.2012 und am 31.12.2013 nach Art der tatsächlichen Nutzung.....	34
4 Gemeinden, Bevölkerung und Bodenfläche in Brandenburg am 31.12.2013 nach Art der tatsächlichen Nutzung und siedlungsstrukturellen Kreistypen.....	38
5 Gemeinden, Bevölkerung und Bodenfläche in Brandenburg am 31.12.2012 und am 31.12.2013 nach Art der tatsächlichen Nutzung und Gemeindegrößenklassen.....	40

Vorbemerkungen

Der vorliegende Bericht des Amtes für Statistik Berlin-Brandenburg (AfS) enthält ausgewählte Ergebnisse der Flächenerhebung 2013 nach Art der tatsächlichen Nutzung.

Allgemeine Angaben zur Statistik

• Bezeichnung der Statistik

Flächenerhebung nach Art der tatsächlichen Nutzung

• Berichtszeitpunkt (Erhebungsstichtag)

31. Dezember des Erhebungsjahres

• Periodizität

1992 - 2008 vierjährlich
seit 2009 jährlich

• Regionale Gliederung

Land Brandenburg, Kreise, Gemeinden, siedlungsstrukturelle Kreistypen (durch die Bundesforschungsanstalt für Landeskunde und Raumordnung (BfLR) erarbeitet und in den Begriffserläuterungen dargestellt)

• Erhebungseinheiten

Gemeinden

• Rechtsgrundlagen

– Agrarstatistikgesetz (AgrStatG) in der Fassung der Bekanntmachung vom 17. Dezember 2009 (BGBl. I S. 3886)
– Bundesstatistikgesetz (BStatG) vom 22. Januar 1987 (BGBl. I S. 462, 565)
in den jeweils geltenden Fassungen

• Geheimhaltung und Datenschutz

Die Ergebnisse der Flächenerhebung unterliegen keiner Geheimhaltung.

Zweck und Ziele der Statistik

• Erhebungsinhalte

Inhalt der Erhebung sind die Bodenflächen nach Art der tatsächlichen Nutzung. Die Definitionen der Nutzungsarten sind dem „Verzeichnis der flächenbezogenen Nutzungsarten im Liegenschaftskataster und ihrer Begriffsbestimmungen“ der Arbeitsgemeinschaft der Vermessungsverwaltungen der Länder der Bundesrepublik Deutschland (AdV – Nutzungsartenverzeichnis) entnommen und am Ende der Vorbemerkungen auszugsweise dargestellt.

• Zweck der Statistik

Die Erhebung liefert Grundlageninformationen zur Bodennutzung, insbesondere für raumordnungs- und umweltrelevante Entscheidungen auf Bundes-, Länder- und Gemeindeebene (z. B. für die Nachhaltigkeitsstrategie der Bundesregierung).

• Hauptnutzer der Statistik

Hauptnutzer der Statistik sind das Bundesministerium für Verkehr und digitale Infrastruktur (BMVI), das Bundesministerium für Umwelt, Naturschutz, Bau und Reaktorsicherheit (BMUB), das Bundesamt für Bauwesen und Raumordnung (BBR), das Bundesamt für Naturschutz (BfN), das Umweltbundesamt sowie die Raumordnungs- und Planungsbehörden des Landes Brandenburg und der Kreise und Gemeinden des Landes. Auf internationaler Ebene sind es die EU und die Organisation für wirtschaftliche Zu-

sammenarbeit und Entwicklung (OECD).

Erhebungsmethodik

• Art der Datengewinnung

Die Erhebung ist eine dezentrale Bundesstatistik. Die Daten werden seit 2013 durch sekundärstatistische Auswertung des Amtlichen Liegenschaftskatasterinformationssystems (ALKIS) gewonnen. Anschließend werden die Daten für die Dauer der bundesweiten Übergangsphase der Umstellung auf ALKIS auf die Nutzungsarten aus dem Verzeichnis der flächenbezogenen Nutzungsarten im Liegenschaftskataster und ihrer Begriffsbestimmungen (AdV-Nutzungsartenverzeichnis) umgeschlüsselt. Dabei wurden einige Flächen (besonders aus der Nutzungsart Gebäude- und Freifläche) anderen Nutzungsarten zugeordnet als bisher. Außerdem ist zu berücksichtigen, dass die bis 2012 veröffentlichten Flächen die Buchflächen aus dem Grundbuch waren. Mit der Umstellung auf ALKIS werden nunmehr die berechneten geometrischen Flächenangaben veröffentlicht. Auskunftspflichtig sind die nach Landesrecht für die Führung des Liegenschaftsbuches zuständigen Stellen (Kataster- und Vermessungsverwaltungen).

• Erhebungsinstrumente und Berichtsweg

Die Kataster- und Vermessungsverwaltungen übermitteln Auszüge aus dem ALKIS an das AfS. Aus den Daten werden Ergebnisse auf Landes-, Kreis- und Gemeindeebene erstellt.

• Belastung der Auskunftspflichtigen

Es gibt keine zusätzliche Belastung der Auskunftspflichtigen, da durch das AfS sekundärstatistisch vorhandene Daten genutzt werden.

Bezüge zu anderen Erhebungen

• Landwirtschaftsstatistiken

Die Ergebnisse der Flächenstatistik und der Landwirtschaftsstatistik (Bodennutzungshaupterhebung) weichen voneinander ab. Ursache dafür sind unterschiedliche Begriffsdefinitionen, Erfassungsuntergrenzen in der Bodennutzungshaupterhebung und der räumlich unterschiedliche Nachweis der Flächen. Im Gegensatz zum Belegenheitsprinzip in der Flächenstatistik werden die Flächen in der Landwirtschaftsstatistik nach dem Betriebsprinzip erfasst. Dabei ist also nicht erkennbar, ob sich die Flächen in der Gemeinde des Betriebsortes oder in einer anderen Gemeinde, einem anderen Kreis oder einem anderen Land befinden.

Abweichungen in den Summen erklären sich aus dem Runden der Einzelwerte.

Begriffserläuterungen

Auszug aus dem Verzeichnis der flächenbezogenen Nutzungsarten im Liegenschaftskataster und ihrer Begriffsbestimmungen (AdV-Nutzungsartenverzeichnis)

100/200 Gebäude- und Freifläche

Flächen mit Gebäuden und baulichen Anlagen sowie unbebaute Flächen (Freifläche), die Zwecken der Gebäude untergeordnet sind.

Anmerkung:

Die unbebauten Flächen gelten gewöhnlich als der Bebauung untergeordnet, wenn sie das 10fache der bebauten Fläche nicht überschreiten.

130 Wohnen

Gebäude- und Freiflächen, die vorherrschend Wohnzwecken dienen.

170 Gewerbe, Industrie

Gebäude- und Freiflächen, die vorherrschend gewerblichen und industriellen Zwecken dienen.

300 Betriebsfläche

Unbebaute Flächen, die vorherrschend gewerblich, industriell oder für Zwecke der Ver- und Entsorgung genutzt werden.

310 Abbauland

Flächen, die durch Abbau der Bodensubstanz genutzt werden.

400 Erholungsfläche

Unbebaute Flächen, die vorherrschend dem Sport, der Erholung oder dazu dienen, Tiere oder Pflanzen zu zeigen.

420 Grünanlagen

Unbebaute Flächen, die vorherrschend der Erholung dienen.

500 Verkehrsfläche

Flächen, die dem Straßen-, Schienen-, Luft- oder Schiffsverkehr dienen.

510 Straße

Flächen, die nach allgemeiner Auffassung als Straße zu bezeichnen sind.

Anmerkung:

Zu den als Straße nachzuweisenden Flächen gehören gewöhnlich auch die Trenn-, Seiten- und Schutzstreifen, Brücken, Gräben und Böschungen, Parkstreifen und ähnliche Einrichtungen.

520 Weg

Flächen, die nach allgemeiner Auffassung als Weg zu bezeichnen sind.

530 Platz

Flächen, die vorherrschend zum Abstellen von Fahrzeugen, Abhalten von Märkten und Durchführen von Veranstaltungen dienen.

600 Landwirtschaftsfläche

Flächen, die dem Ackerbau, der Wiesen- und Weidewirtschaft, dem Gartenbau oder dem Weinbau dienen.

Anmerkung:

Hierzu gehören auch Moor- und Heideflächen sowie Brachland.

650 Moor

Unkultivierte Flächen mit einer mindestens 20 cm starken oberen Schicht aus vertorften oder vermoorten Pflanzenresten, soweit nicht Abbauland.

Anmerkung:

Ein geringwertiger Baumbestand (Gehölz) ändert nicht den Charakter Moor.

660 Heide

Unkultivierte, sandige, meist mit Heidekraut oder Ginster bewachsene Flächen.

Anmerkung:

Ein geringwertiger Baumbestand (Gehölz) ändert nicht den Charakter Heide.

700 Waldfläche

Flächen, die mit Bäumen und Sträuchern bewachsen sind und hauptsächlich forstwirtschaftlich genutzt werden.

Anmerkung:

Hierzu gehören auch Waldblößen, Pflanzgärten, Wildäsungsflächen sowie ungenutzte Flächen, die vorherrschend dem forstwirtschaftlichen Betrieb dienen (Forstwirtschaftliche Betriebsfläche).

800 Wasserfläche

Flächen, die ständig oder zeitweilig mit Wasser bedeckt sind, gleichgültig, ob das Wasser in natürlichen oder künstlichen Betten abfließt oder steht.

Anmerkung:

Hierzu gehören in der Regel auch Böschungen und dgl..

900 Flächen anderer Nutzung

Flächen, die nicht mit einer der vorgenannten Nutzungsarten bezeichnet werden können.

940 Friedhof

Flächen, die zur Bestattung dienen oder gedient haben, sofern nicht vom Charakter der Anlagen her die Zuordnung zur Nutzungsart Grünanlage (Schlüssel 420) zutreffender ist.

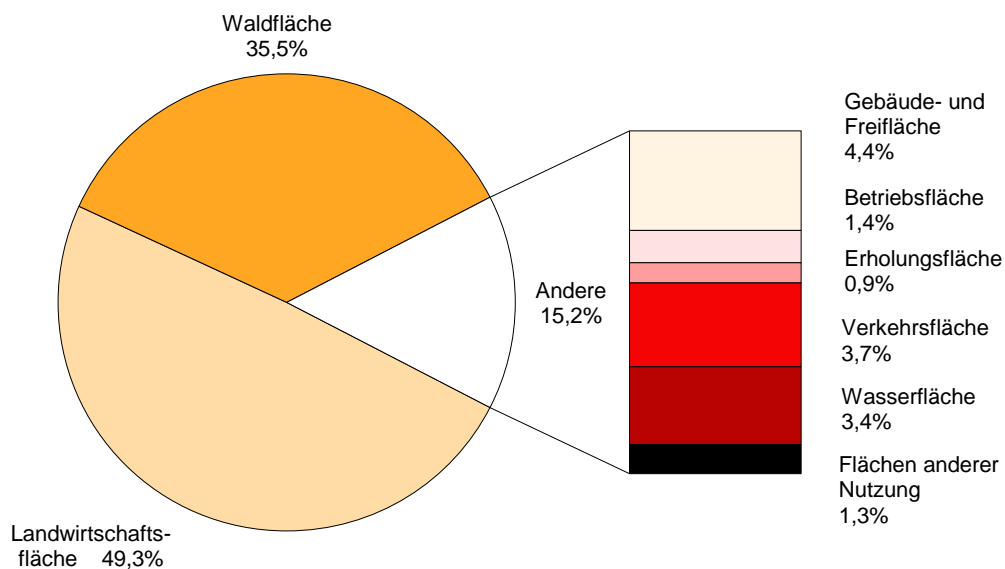
950 Unland

Flächen, die nicht geordnet genutzt werden, wie Felsen, Steinriegel, größere Böschungen, Dünen, stillgelegtes Abbauland.

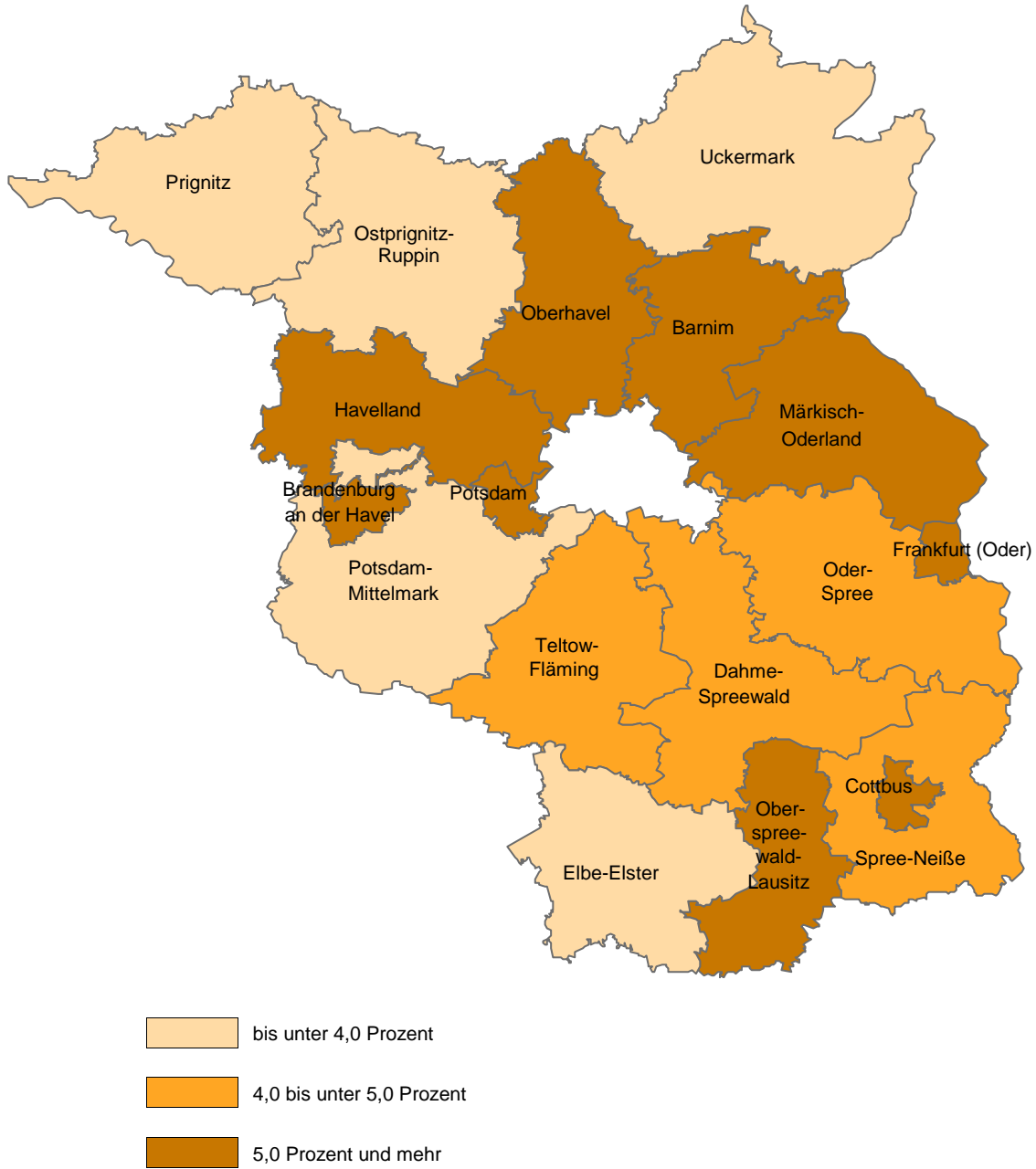
Begriffsbestimmungen zu den Regionstypen

- **Kreisfreie Großstädte:**
Kreisfreie Städte mit mindestens 100 000 Einwohnern
- **Städtische Kreise:**
Kreise mit einem Bevölkerungsanteil in Groß- und Mittelstädten von mindestens 50 Prozent und einer Einwohnerdichte von mindestens 150 Einwohnern /km²; Kreise mit einer Einwohnerdichte ohne Groß- und Mittelstädte von mindestens 150 Einwohnern /km²
- **Ländliche Kreise mit Verdichtungsansätzen:**
Kreise mit einem Bevölkerungsanteil in Groß- und Mittelstädten von mindestens 50 Prozent, aber einer Einwohnerdichte unter 150 Einwohnern /km²; Kreise mit einem Bevölkerungsanteil in Groß- und Mittelstädten unter 50 Prozent mit einer Einwohnerdichte ohne Groß- und Mittelstädte von mindestens 100 Einwohnern /km²
- **Dünn besiedelte ländliche Kreise:**
Kreise mit einem Bevölkerungsanteil in Groß- und Mittelstädten unter 50 Prozent und einer Einwohnerdichte ohne Groß- und Mittelstädte unter 100 Einwohnern /km²

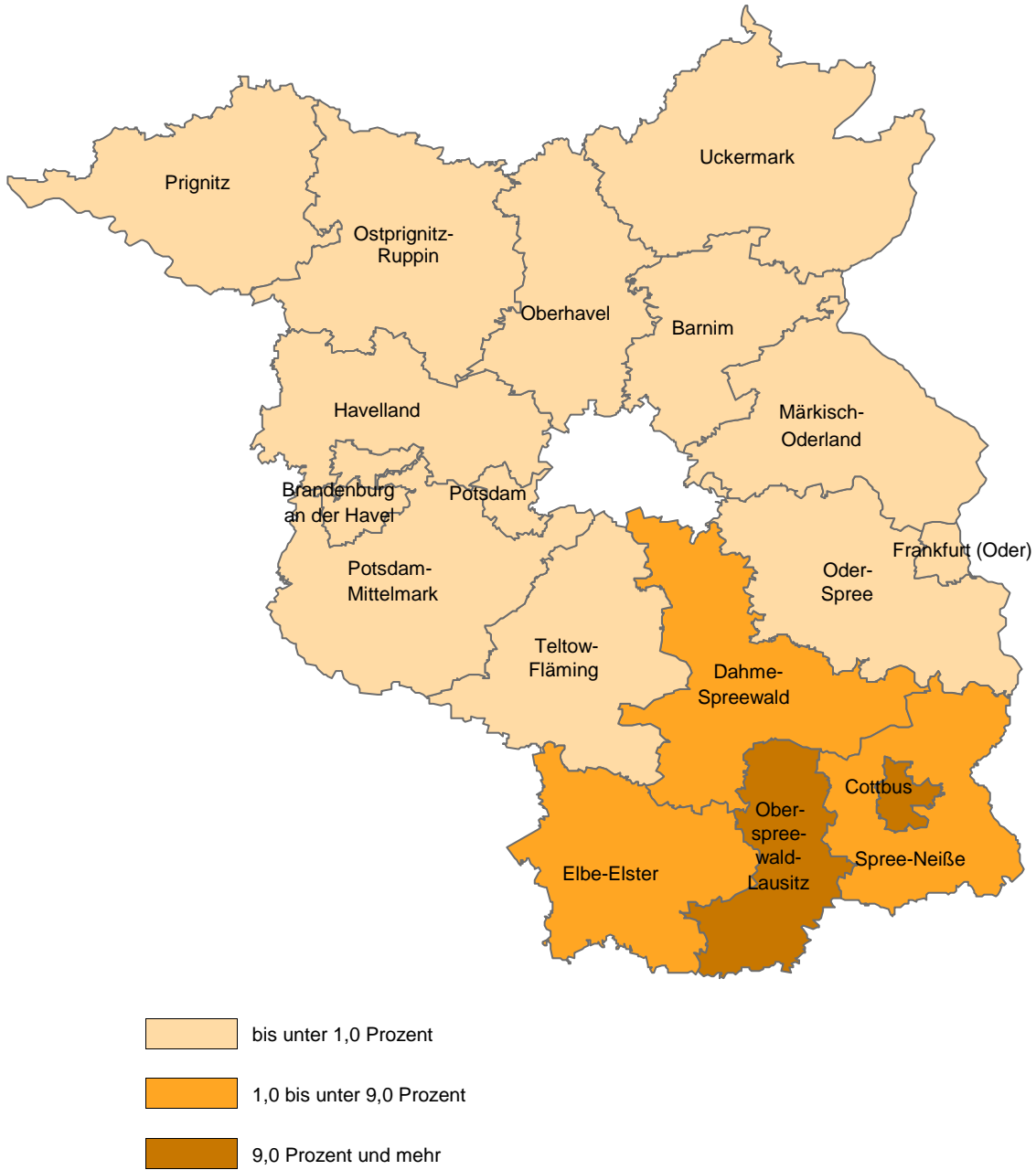
1 Aufteilung der Bodenfläche nach Art der tatsächlichen Nutzung am 31.12.2013



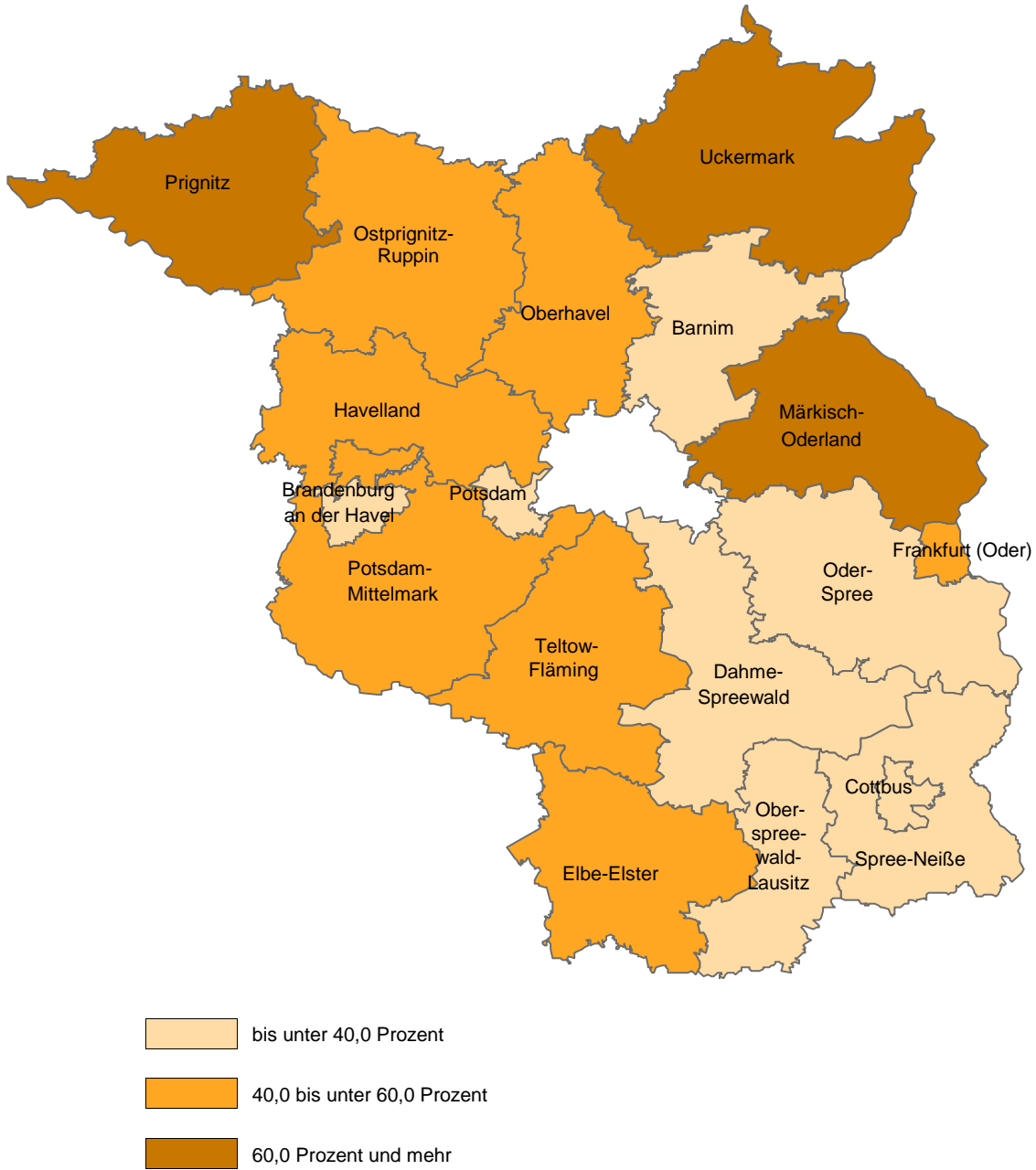
2 Anteil der Gebäude- und Freifläche an der Bodenfläche der Verwaltungsbezirke am 31.12.2013



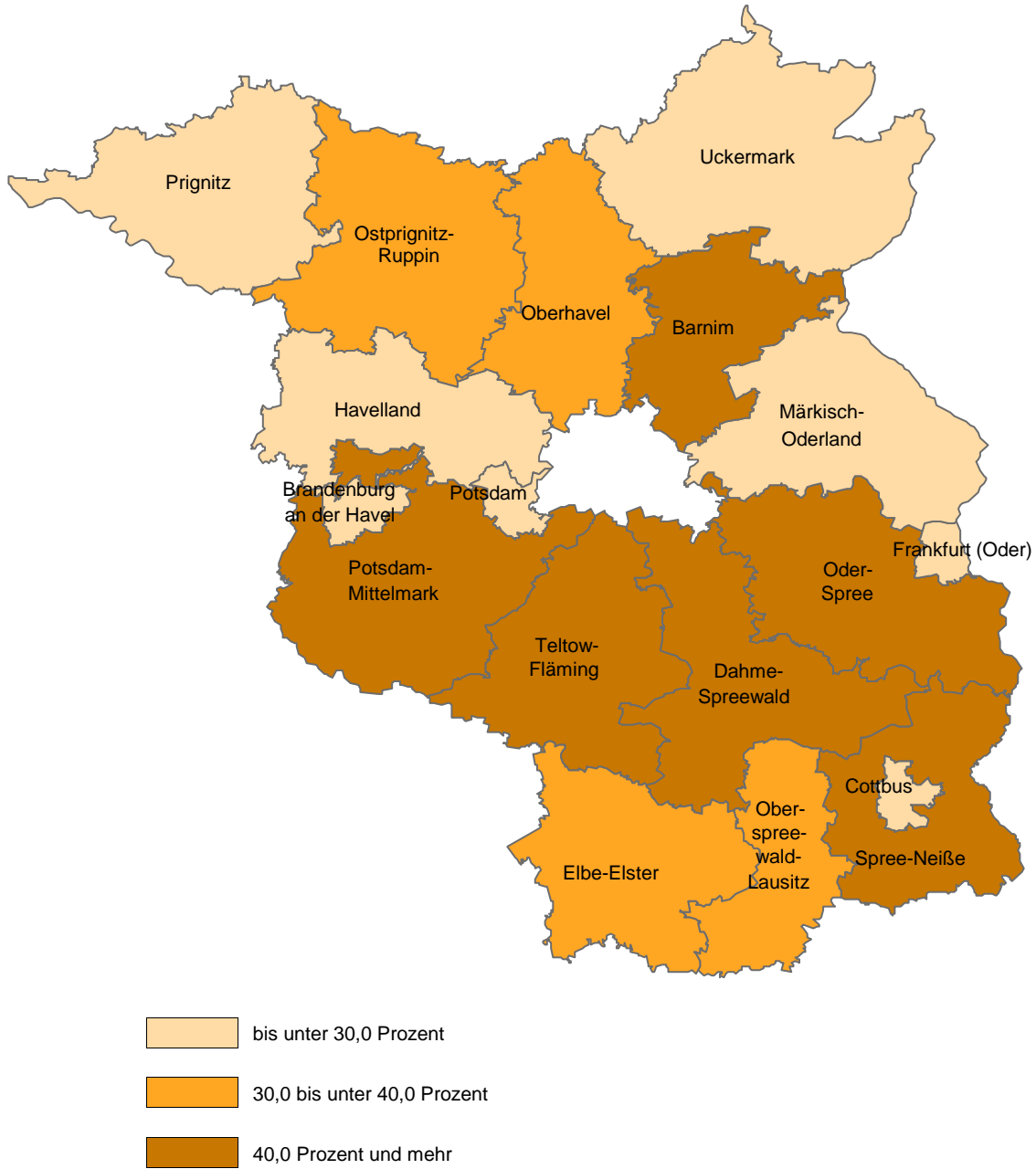
3 Anteil der Betriebsfläche an der Bodenfläche der Verwaltungsbezirke am 31.12.2013



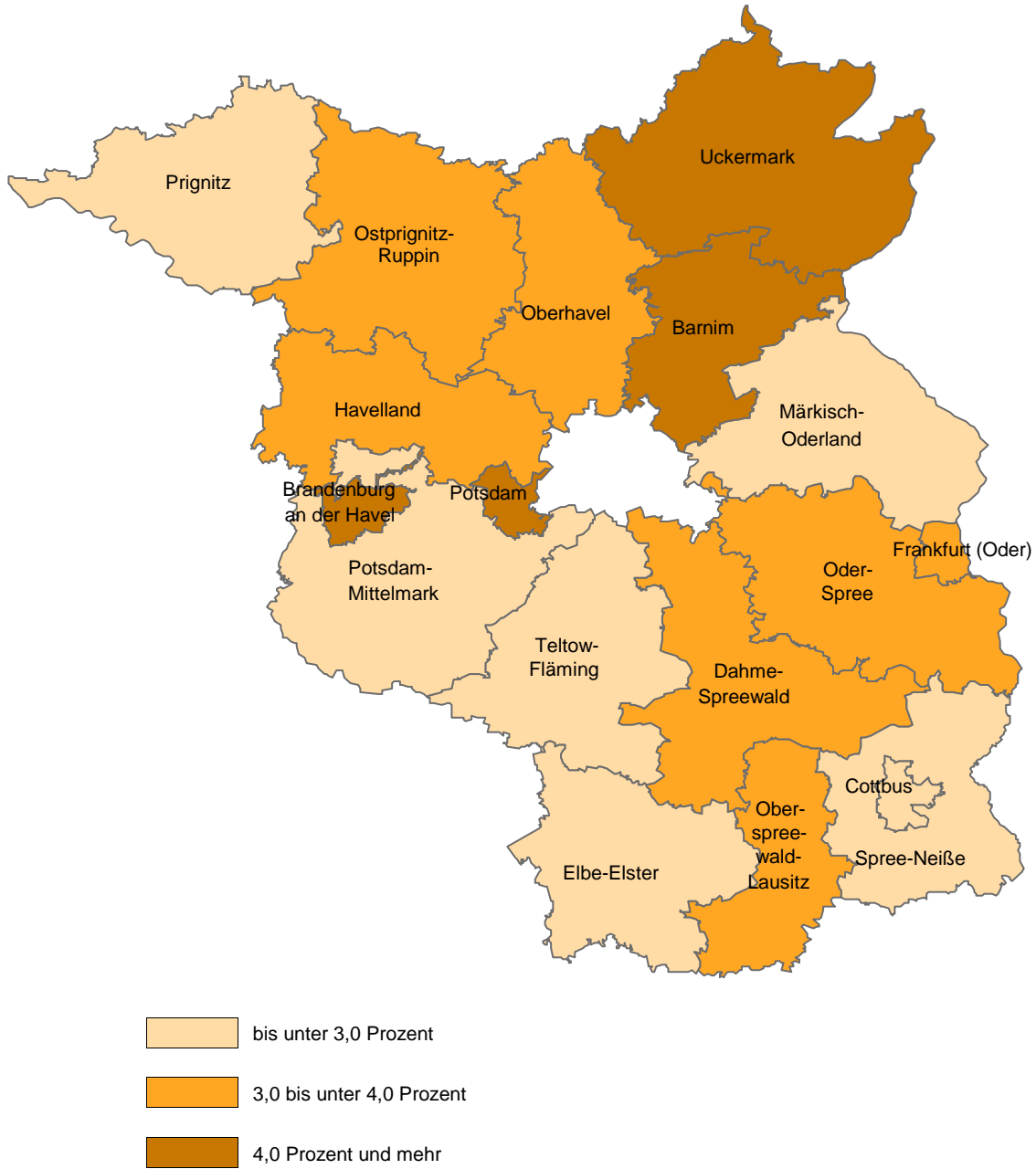
4 Anteil der Landwirtschaftsfläche an der Bodenfläche der Verwaltungsbezirke am 31.12.2013



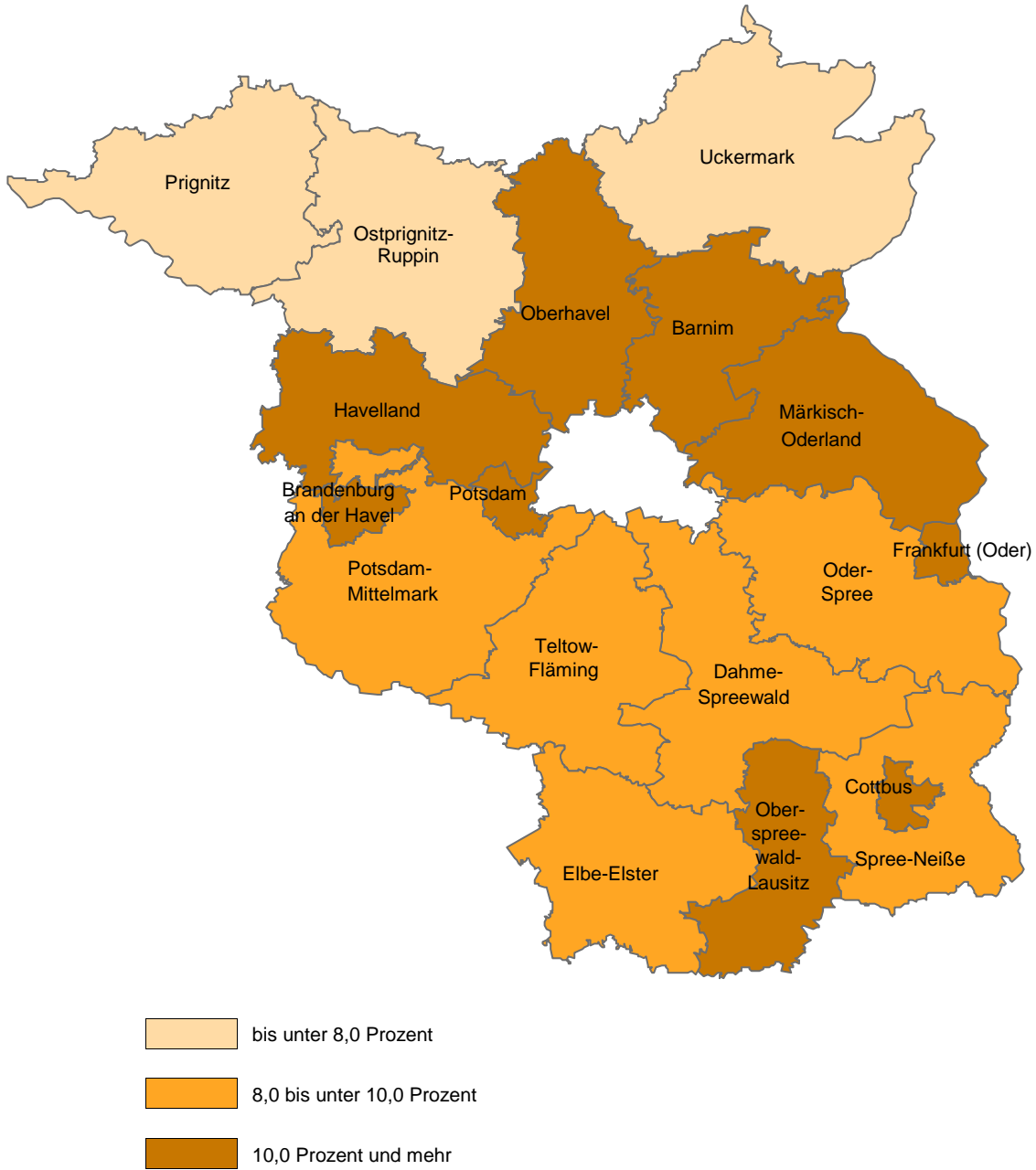
5 Anteil der Waldfläche an der Bodenfläche der Verwaltungsbezirke am 31.12.2013



6 Anteil der Wasserfläche an der Bodenfläche der Verwaltungsbezirke am 31.12.2013



7 Anteil der Siedlungs- und Verkehrsfläche an der Bodenfläche der Verwaltungsbezirke am 31.12.2013



**1 Ausgewählte Nutzungsarten der Bodenfläche in Brandenburg am 31.12.2013
nach Art der tatsächlichen Nutzung und regionaler Gliederung**

Schlüsselnummer	Kreisfreie Stadt Gemeinde Landkreis	Bodenfläche insgesamt	Davon						
			Gebäude- und Freifläche			Betriebsfläche		Erholungsfläche	
			zu- sammen	darunter		zu- sammen	darunter	zu- sammen	darunter
				Wohnen	Gewerbe, Industrie				
			(999)	(100/200)	(130)	(170)	(300)	(310)	(400)
Hektar									
12051000	Brandenburg an der Havel.....	22 971	2 729	989	918	210	39	758	624
12052000	Cottbus.....	16 515	2 546	1 241	626	2 380	2 170	886	752
12053000	Frankfurt (Oder).....	14 785	1 577	682	450	141	45	763	622
12054000	Potsdam.....	18 825	3 127	1 559	526	128	43	984	846
12060005	Ahrensfelde.....	5 796	671	356	118	110	11	66	56
12060012	Althüttendorf.....	1 878	45	19	7	18	17	3	1
12060020	Bernau bei Berlin.....	10 417	1 273	656	343	64	6	95	74
12060024	Biesenthal.....	6 092	307	195	53	9	3	38	33
12060034	Breydin.....	3 528	56	29	5	6	1	8	8
12060036	Britz.....	1 550	129	56	55	2	-	10	7
12060045	Chorin.....	12 206	195	87	42	23	3	69	53
12060052	Eberswalde.....	9 365	1 345	519	474	131	7	173	140
12060068	Friedrichswalde.....	4 507	63	26	4	1	1	5	3
12060092	Hohenfinow.....	2 183	40	16	8	8	1	1	1
12060100	Joachimsthal.....	12 173	241	80	123	4	4	44	12
12060128	Liepe.....	1 085	36	23	6	2	1	10	10
12060149	Lunow-Stolzenhagen.....	3 391	97	46	12	88	87	8	6
12060154	Marienwerder.....	4 032	125	78	28	22	19	48	27
12060161	Melchow.....	1 661	48	37	4	1	-	6	6
12060172	Niederfinow.....	1 329	48	25	13	2	2	3	3
12060176	Oderberg.....	3 612	102	52	23	14	4	12	12
12060181	Panketal.....	2 585	664	570	17	58	6	46	38
12060185	Parsteinsee.....	1 706	45	17	2	1	1	4	3
12060192	Rüdnitz.....	1 392	88	52	14	16	-	4	3
12060198	Schorfheide.....	23 820	901	369	114	177	16	144	126
12060250	Sydower Fließ.....	3 239	82	33	11	13	12	8	7
12060269	Wandlitz.....	16 284	1 122	746	203	64	16	158	125
12060280	Werneuchen.....	11 700	617	250	202	99	29	86	73
12060296	Ziethen.....	2 438	52	12	10	10	10	0	0
12060000	Barnim.....	147 969	8 390	4 350	1 889	943	255	1 047	827
12061005	Alt Zauche-Wußwerk.....	3 331	68	40	25	3	3	2	1
12061017	Bersteland.....	2 953	98	45	38	4	4	4	3
12061020	Bestensee.....	3 804	411	292	104	32	26	80	62
12061061	Byhleguhre-Byhlen.....	3 581	66	45	20	5	5	9	9
12061097	Drahnsdorf.....	2 694	65	37	25	12	10	5	3
12061112	Eichwalde.....	279	201	182	4	1	-	4	2
12061164	Golßen.....	6 368	216	83	115	64	14	15	11
12061192	Groß Köris.....	6 904	213	152	50	22	1	80	51
12061216	Halbe.....	7 800	225	103	101	7	6	68	65
12061217	Heidesee.....	13 567	606	478	83	18	1	209	166
12061219	Heideblick.....	16 657	381	185	181	167	151	40	24
12061224	Jamlitz.....	4 343	50	39	10	6	6	5	2
12061244	Kasel-Golzig.....	3 435	67	38	20	35	28	3	1
12061260	Königs Wusterhausen.....	9 604	1 524	1 056	346	146	61	218	165
12061265	Krausnick-Groß Wasserburg.....	5 479	92	37	26	4	1	1	1
12061308	Lieberose.....	7 303	112	65	36	10	8	12	5
12061316	Lübben (Spreewald).....	12 085	579	298	158	28	2	129	107
12061320	Luckau.....	20 743	692	253	287	2 306	2 256	73	48
12061328	Märkisch Buchholz.....	2 486	68	51	14	5	0	13	11
12061329	Märkische Heide.....	21 155	467	266	151	78	66	77	48
12061332	Mittenwalde.....	9 913	708	361	292	56	13	126	89
12061344	Münchehofe.....	6 232	65	51	12	1	1	4	3
12061352	Neu Zauche.....	3 882	95	63	30	14	11	13	3

Davon										Siedlungs- und Verkehrs- fläche ¹	Schlüssel- nummer
Verkehrsfläche		Landwirtschaftsfläche			Wald- fläche	Wasser- fläche	Flächen anderer Nutzung				
zu- sammen	darunter	zu- sammen	darunter				zu- sammen	darunter			
	Straße, Weg, Platz		Moor	Heide	Friedhof	Unland					
(500)	(510-530)	(600)	(650)	(660)	(700)	(800)	(900)	(940)	(950)		
Hektar											
1 387	906	6 797	–	–	6 597	4 128	365	36	326	5 080	12051000
1 279	1 032	4 980	–	–	3 446	266	731	54	677	4 976	12052000
1 064	839	6 641	1	–	3 963	548	89	32	54	3 531	12053000
1 395	1 177	5 710	–	–	4 734	2 084	664	62	558	5 653	12054000
318	300	3 889	–	1	501	104	137	112	26	1 266	12060005
93	83	946	–	–	658	77	38	1	37	143	12060012
579	553	4 011	–	–	4 206	80	108	9	100	2 014	12060020
211	195	1 922	–	–	3 272	314	19	4	15	565	12060024
78	78	1 552	–	–	1 237	19	572	1	571	149	12060034
85	56	656	0	0	527	35	106	3	103	229	12060036
330	289	3 606	0	–	5 948	1 592	443	5	438	619	12060045
568	399	1 038	–	7	5 621	322	168	14	153	2 224	12060052
120	113	1 525	–	4	2 347	374	74	1	72	188	12060068
67	58	875	–	–	1 156	22	13	1	12	117	12060092
276	257	1 003	–	–	8 730	1 775	101	4	98	564	12060100
33	33	741	0	–	99	98	67	2	64	83	12060128
95	81	2 131	–	0	520	337	117	2	114	202	12060149
150	148	1 630	0	–	1 862	181	15	2	13	327	12060154
43	37	325	–	–	1 186	20	32	0	32	98	12060161
61	58	613	–	–	487	88	27	1	25	114	12060172
107	97	1 272	–	–	1 731	270	103	4	99	235	12060176
240	227	1 056	–	–	477	14	31	6	25	1 008	12060181
37	37	1 511	–	0	36	33	38	1	37	88	12060185
60	51	700	–	–	511	10	3	–	3	168	12060192
833	648	5 703	1	1	14 957	746	359	8	351	2 047	12060198
70	70	2 132	–	–	887	8	39	2	38	162	12060250
701	655	5 244	4	–	8 081	761	154	10	144	2 038	12060269
544	303	7 589	–	17	2 406	163	197	7	190	1 324	12060280
64	64	1 977	–	–	200	29	107	1	106	117	12060296
5 762	4 891	53 646	6	30	67 642	7 471	3 068	201	2 867	16 088	12060000
70	70	1 684	–	1	1 417	68	18	1	17	141	12061005
121	121	1 817	–	–	875	29	6	1	5	224	12061017
173	157	990	2	–	1 533	543	42	2	40	672	12061020
129	129	1 283	–	–	1 871	202	15	1	14	206	12061061
93	77	1 545	–	–	943	22	8	1	7	166	12061097
59	54	3	–	–	5	5	1	1	–	266	12061112
232	216	3 933	–	–	1 718	164	26	3	23	516	12061164
210	187	799	–	–	5 009	497	76	2	72	524	12061192
252	205	1 416	22	3	5 693	113	26	10	16	556	12061216
396	386	3 830	–	–	7 093	1 293	123	6	116	1 234	12061217
537	473	7 923	–	–	7 336	125	148	5	139	980	12061219
153	107	774	–	–	3 156	156	43	1	42	209	12061224
109	109	1 854	–	–	1 331	23	13	1	12	188	12061244
625	564	1 730	–	4	4 274	852	234	13	221	2 464	12061260
128	128	927	–	–	4 144	87	96	2	93	227	12061265
210	201	2 127	0	–	4 646	115	72	5	67	340	12061308
466	402	6 038	–	4	4 215	336	295	8	286	1 207	12061316
652	597	12 083	0	–	4 093	257	587	12	574	1 480	12061320
68	68	469	0	7	1 587	269	7	1	6	155	12061328
645	605	9 851	–	2	9 211	694	133	8	125	1 209	12061329
498	462	5 659	6	–	2 276	384	206	7	199	1 382	12061332
149	149	1 349	2	–	4 562	52	51	1	50	219	12061344
113	113	1 964	–	–	1 528	90	66	2	64	226	12061352

**1 Ausgewählte Nutzungsarten der Bodenfläche in Brandenburg am 31.12.2013
nach Art der tatsächlichen Nutzung und regionaler Gliederung**

Schlüsselnummer	Kreisfreie Stadt Gemeinde Landkreis	Bodenfläche insgesamt	Davon						
			Gebäude- und Freifläche			Betriebsfläche		Erholungsfläche	
			zu- sammen	darunter		zu- sammen	darunter	zu- sammen	darunter
				Wohnen	Gewerbe, Industrie				
(999)	(100/200)	(130)	(170)	(300)	(310)	(400)	(420)		
Hektar									
12061405	Rietzneuendorf-Staakow.....	2 810	66	42	22	5	4	1	0
12061428	Schleipzig.....	3 066	57	24	29	0	-	8	6
12061433	Schönefeld.....	8 162	487	264	118	97	9	72	52
12061435	Schönwald.....	4 494	88	60	24	6	2	13	4
12061444	Schulzendorf.....	910	359	326	5	1	1	10	5
12061448	Schwerin.....	672	72	66	4	0	-	6	5
12061450	Schwielochsee.....	13 140	136	82	46	13	11	151	119
12061470	Spreevaldheide.....	3 616	45	32	11	19	18	1	1
12061471	Steinreich.....	4 195	51	34	17	5	2	3	1
12061476	Straupitz.....	2 171	71	29	36	4	3	9	8
12061492	Teupitz.....	4 815	169	122	15	45	31	40	31
12061510	Unterspreewald.....	2 601	72	31	37	1	1	18	17
12061540	Wildau.....	910	346	195	79	3	1	11	6
12061572	Zeuthen.....	1 268	411	370	19	3	-	24	18
12061000	Dahme-Spreewald	227 428	9 499	5 896	2 591	3 228	2 755	1 554	1 153
12062024	Bad Liebenwerda.....	13 888	526	280	108	139	127	114	74
12062088	Crinitz.....	2 195	75	39	27	57	57	13	7
12062092	Doberlug-Kirchhain.....	15 036	559	228	187	135	125	81	48
12062124	Elsterwerda.....	4 058	401	171	128	83	70	75	50
12062128	Falkenberg/Elster.....	8 216	390	146	140	27	11	73	42
12062134	Fichtwald.....	3 176	60	18	9	9	8	15	9
12062140	Finsterwalde.....	7 720	477	204	137	1 344	1 292	215	171
12062177	Gorden-Staupitz.....	2 851	46	22	18	2	2	21	15
12062196	Gröden.....	2 214	101	50	23	10	8	20	17
12062208	Großthiemig.....	2 010	56	36	13	40	38	10	7
12062219	Heideland.....	3 174	41	13	21	3	3	4	3
12062224	Herzberg (Elster).....	14 900	545	190	184	21	7	135	105
12062232	Hirschfeld.....	2 046	76	44	21	8	4	9	6
12062237	Hohenbucko.....	4 304	62	16	19	3	1	10	8
12062240	Hohenleipisch.....	3 505	102	65	11	44	43	16	6
12062282	Kremitzau.....	2 359	76	22	22	6	6	11	7
12062289	Lebusa.....	3 379	60	28	15	3	2	20	14
12062293	Lichterfeld-Schacksdorf.....	4 098	116	29	62	1 095	1 024	13	6
12062333	Massen-Niederlausitz.....	7 609	227	80	91	48	27	27	21
12062336	Merzdorf.....	1 278	39	31	3	0	0	8	4
12062341	Mühlberg/Elbe.....	8 919	405	143	168	346	264	53	31
12062372	Plessa.....	5 274	222	67	89	50	41	17	10
12062410	Röderland.....	4 620	222	156	36	179	176	48	25
12062417	Rückersdorf.....	2 471	103	25	49	30	29	24	15
12062425	Sallgast.....	4 222	103	46	29	251	208	45	40
12062440	Schilda.....	869	32	5	19	2	2	3	2
12062445	Schlieben.....	7 864	189	69	70	9	6	27	17
12062453	Schönborn.....	3 883	107	28	62	39	38	33	27
12062461	Schönwalde.....	15 617	319	77	85	31	20	62	44
12062464	Schraden.....	1 649	35	10	22	-	-	6	4
12062469	Sonnenwalde.....	11 929	293	97	121	30	23	47	31
12062492	Tröbitz.....	1 059	58	14	38	17	4	10	4
12062500	Uebigau-Wahrenbrück.....	13 561	397	175	97	59	47	68	36
12062000	Elbe-Elster	189 957	6 518	2 624	2 120	4 119	3 714	1 333	905
12063036	Brieselang.....	4 434	623	373	138	13	1	35	27
12063056	Dallgow-Döberitz.....	6 652	381	232	32	69	6	47	14
12063080	Falkensee.....	4 327	1 474	1 111	124	15	1	92	67
12063088	Friesack.....	8 401	250	66	60	3	2	7	1

Davon										Siedlungs- und Verkehrs- fläche ¹	Schlüssel- nummer
Verkehrsfläche		Landwirtschaftsfläche			Wald- fläche	Wasser- fläche	Flächen anderer Nutzung				
zu- sammen	darunter	zu- sammen	darunter				zu- sammen	darunter			
	Straße, Weg, Platz		Moor	Heide	Friedhof	Unland					
(500)	(510-530)	(600)	(650)	(660)	(700)	(800)	(900)	(940)	(950)		
Hektar											
125	119	841	-	-	1 724	22	25	1	24	195	12061405
72	69	1 164	-	-	1 508	229	28	0	27	138	12061428
1 970	520	4 225	2	0	1 010	76	225	4	221	2 621	12061433
196	175	1 864	-	-	2 274	26	28	2	26	302	12061435
90	90	326	0	-	108	12	4	4	-	463	12061444
38	36	88	-	-	337	128	2	1	1	117	12061448
318	315	3 112	2	1	7 855	1 335	220	3	217	609	12061450
88	88	1 252	-	-	2 116	61	34	1	32	137	12061470
117	117	1 549	-	-	2 459	8	4	1	3	175	12061471
80	78	1 485	-	-	427	62	33	2	31	163	12061476
124	124	547	-	-	3 383	443	64	4	60	352	12061492
84	84	1 617	-	-	729	66	14	1	13	176	12061510
118	106	264	-	-	131	28	9	6	3	484	12061540
116	105	133	-	0	431	139	11	6	5	560	12061572
9 626	7 604	88 514	36	22	103 009	9 008	2 990	133	2 852	21 285	12061000
505	469	8 003	-	0	4 176	352	73	10	61	1 168	12062024
93	72	508	-	-	1 386	10	54	2	52	183	12062088
513	423	6 779	-	-	6 732	175	62	7	55	1 169	12062092
225	176	2 170	-	-	1 011	69	25	6	18	720	12062124
391	237	4 448	-	-	2 702	138	47	6	41	876	12062128
92	83	1 450	-	0	1 521	26	3	2	1	170	12062134
346	226	1 784	-	7	2 414	22	1 119	12	1 106	1 102	12062140
79	64	1 192	-	-	1 430	76	5	1	4	147	12062177
88	88	1 579	-	-	338	58	20	1	19	212	12062196
72	72	1 700	-	-	55	38	39	1	38	140	12062208
78	78	1 315	-	-	1 673	45	15	1	14	124	12062219
527	457	8 585	-	0	4 584	260	244	7	236	1 228	12062224
73	73	1 665	-	-	133	62	20	1	19	163	12062232
101	91	1 013	-	0	3 099	12	3	1	2	177	12062237
117	86	1 082	-	-	1 689	135	320	2	304	237	12062240
78	72	1 572	-	-	578	33	5	1	4	167	12062282
88	88	1 011	-	-	2 120	59	17	2	15	171	12062289
112	92	955	-	-	1 679	8	120	1	119	313	12062293
281	222	2 290	2	-	4 684	37	16	3	13	559	12062333
35	35	659	-	-	512	20	4	1	3	83	12062336
268	236	6 064	-	-	1 516	161	106	4	102	813	12062341
183	156	3 048	-	-	1 525	181	47	2	46	433	12062372
161	143	3 396	-	1	509	79	28	3	25	436	12062410
81	68	1 284	-	-	869	69	10	2	8	211	12062417
139	120	2 007	-	2	1 595	56	25	4	22	334	12062425
21	21	406	-	-	398	6	3	1	2	57	12062440
219	212	4 225	-	-	3 101	75	19	4	14	442	12062445
108	93	1 810	-	-	1 627	128	31	2	30	250	12062453
759	434	8 749	-	-	5 444	145	108	7	102	1 158	12062461
67	67	1 193	-	-	320	26	2	0	2	108	12062464
400	357	6 564	-	-	4 361	175	60	7	52	753	12062469
44	37	131	-	-	664	133	1	0	1	126	12062492
494	422	8 711	0	-	3 490	284	59	8	51	979	12062500
6 839	5 573	97 349	2	11	67 934	3 152	2 713	113	2 584	15 208	12062000
331	235	2 318	-	-	983	108	22	4	19	1 005	12063036
280	245	4 846	-	3 215	861	24	144	8	136	779	12063056
427	380	1 157	-	0	951	99	113	27	85	2 034	12063080
259	229	5 084	-	-	2 677	104	18	5	13	521	12063088

**1 Ausgewählte Nutzungsarten der Bodenfläche in Brandenburg am 31.12.2013
nach Art der tatsächlichen Nutzung und regionaler Gliederung**

Schlüsselnummer	Kreisfreie Stadt Gemeinde Landkreis	Bodenfläche insgesamt	Davon						
			Gebäude- und Freifläche			Betriebsfläche		Erholungsfläche	
			zu- sammen	darunter		zu- sammen	darunter	zu- sammen	darunter
				Wohnen	Gewerbe, Industrie				
(999)	(100/200)	(130)	(170)	(300)	(310)	(400)	(420)		
Hektar									
12063094	Gollern	3 051	59	13	9	1	1	2	0
12063112	Großderschau	2 015	56	7	3	0	0	2	0
12063134	Havelaue	7 481	140	38	1	5	4	12	8
12063142	Wiesenaue	4 694	83	34	10	23	22	4	2
12063148	Ketzin	9 363	559	172	203	169	30	122	64
12063161	Kleßen-Görne	4 219	52	10	1	0	0	5	1
12063165	Kotzen	4 287	99	14	11	5	4	3	0
12063186	Märkisch Luch	7 153	140	34	12	25	25	5	1
12063189	Milower Land	16 133	399	76	39	32	22	72	27
12063202	Mühlenberge	3 962	79	20	5	7	2	3	0
12063208	Nauen	26 811	986	333	241	344	22	140	40
12063212	Nennhausen	8 969	225	39	10	14	4	9	3
12063228	Paulinenaue	3 160	123	61	12	4	1	8	5
12063240	Pessin	2 040	52	19	10	2	2	1	0
12063244	Premnitz	4 627	527	152	165	37	2	69	43
12063252	Rathenow	11 310	930	376	116	32	4	227	74
12063256	Retzow	1 483	47	14	5	0	-	1	0
12063260	Rhinow	3 166	133	35	16	5	-	18	9
12063273	Schönwalde-Glien	9 738	640	362	79	18	2	47	30
12063274	Seeblick	4 841	96	19	4	8	7	9	2
12063293	Stechow-Ferchesar	5 122	74	22	2	7	6	81	26
12063357	Wustermark	5 291	588	289	119	50	16	151	144
12063000	Havelland	172 730	8 812	3 921	1 426	888	187	1 172	589
12064009	Alt Tucheband	3 051	110	60	2	1	-	50	47
12064029	Altlandsberg	10 659	489	313	90	31	2	365	169
12064044	Bad Freienwalde (Oder)	13 111	731	373	210	157	127	233	203
12064053	Beiersdorf-Freudenberg	2 535	60	26	16	3	-	20	17
12064057	Bleyen-Genschmar	2 968	80	37	21	0	-	24	22
12064061	Bliesdorf	3 496	129	62	50	24	-	28	27
12064084	Buckow	1 442	87	61	1	1	-	67	63
12064125	Falkenberg	5 960	185	132	33	9	-	71	60
12064128	Falkenhagen	2 723	134	40	8	2	0	31	22
12064130	Fichtenhöhe	2 291	55	34	10	1	-	14	14
12064136	Fredersdorf-Vogelsdorf	1 643	594	435	104	2	-	145	138
12064153	Garzau-Garzin	2 610	61	30	16	1	-	33	33
12064172	Golzow	1 743	92	49	31	1	1	20	18
12064190	Gusow-Platkow	3 804	155	71	33	30	29	49	47
12064205	Heckelberg-Brunow	3 578	84	42	13	11	-	21	21
12064222	Höhenland	5 393	112	67	24	13	6	29	28
12064227	Hoppegarten	3 198	666	419	159	86	19	282	102
12064266	Küstriner Vorland	4 653	301	147	77	7	-	64	57
12064268	Lebus	5 429	239	147	56	15	3	60	52
12064274	Letschin	14 221	568	306	102	11	1	128	118
12064288	Lietzen	2 926	53	30	15	-	-	29	28
12064290	Lindendorf	4 013	133	83	32	2	-	35	30
12064303	Märkische Höhe	3 426	81	43	27	0	-	22	21
12064317	Müncheberg	15 229	591	326	100	85	60	204	177
12064336	Neuenhagen bei Berlin	1 961	652	499	84	29	-	204	117
12064340	Neuhardenberg	7 813	248	128	63	11	3	85	83
12064349	Neulewin	4 100	136	64	11	1	1	40	37
12064365	Neutrebbin	3 676	163	80	40	12	3	55	50
12064370	Oberbarnim	5 272	155	90	41	1	-	46	44
12064371	Oderaue	6 591	234	142	16	8	0	51	46
12064380	Petershagen/Eggersdorf	1 763	629	579	14	4	-	152	147

Davon										Siedlungs- und Verkehrs- fläche ¹	Schlüssel- nummer
Verkehrsfläche		Landwirtschaftsfläche			Wald- fläche	Wasser- fläche	Flächen anderer Nutzung				
zu- sammen	darunter	zu- sammen	darunter				zu- sammen	darunter			
	Straße, Weg, Platz		Moor	Heide	Friedhof	Unland					
(500)	(510-530)	(600)	(650)	(660)	(700)	(800)	(900)	(940)	(950)		
Hektar											
146	76	1 904	–	–	896	32	11	1	10	208	12063094
57	49	1 800	–	–	34	60	6	1	5	116	12063112
148	140	5 606	–	–	572	851	147	1	146	302	12063134
144	121	3 557	–	–	818	53	13	2	11	234	12063142
265	250	6 785	–	–	200	1 101	162	5	157	1 090	12063148
93	93	2 488	–	–	1 400	165	15	1	14	151	12063161
125	125	2 727	–	–	1 199	101	27	1	27	229	12063165
245	212	4 555	–	–	2 030	83	70	1	69	392	12063186
555	515	8 275	0	0	6 247	421	132	8	124	1 044	12063189
113	113	2 671	–	–	972	86	32	2	29	201	12063202
1 084	916	18 700	0	–	4 954	485	119	14	103	2 545	12063208
280	252	5 726	–	–	2 513	118	85	2	82	525	12063212
125	100	2 359	–	–	485	50	6	2	4	261	12063228
52	52	1 527	–	–	359	37	11	1	10	105	12063240
198	170	1 204	–	1	2 331	145	117	6	111	834	12063244
549	470	4 360	0	304	4 516	416	280	15	265	1 749	12063252
34	34	1 175	–	–	209	14	2	1	1	84	12063256
103	90	2 049	–	–	723	43	93	2	91	260	12063260
432	408	4 358	–	–	3 952	161	130	5	125	1 140	12063273
134	128	3 017	–	–	932	602	43	0	42	241	12063274
173	161	1 665	–	–	2 944	140	39	1	38	329	12063293
515	333	3 569	–	220	234	110	73	3	70	1 292	12063357
6 866	5 898	103 482	0	3 740	43 991	5 610	1 909	120	1 785	17 672	12063000
85	83	2 688	–	–	75	31	11	2	9	247	12064009
342	341	5 633	2	–	3 656	122	20	4	17	1 229	12064029
474	386	5 416	–	46	5 321	561	217	16	201	1 485	12064044
52	52	1 706	–	–	689	4	1	1	0	136	12064053
45	45	2 400	–	–	30	293	97	1	95	150	12064057
109	90	2 622	–	–	536	40	8	1	7	291	12064061
63	58	346	–	–	676	196	6	2	4	220	12064084
151	140	3 216	–	–	2 154	112	62	4	58	420	12064125
76	74	1 548	–	–	750	173	7	1	6	245	12064128
52	47	2 096	–	–	46	26	1	0	1	123	12064130
215	196	502	–	–	153	21	10	4	6	960	12064136
89	75	1 615	–	–	748	61	2	1	1	185	12064153
58	46	1 539	–	–	12	14	6	1	5	171	12064172
108	93	2 549	–	–	792	120	3	3	–	314	12064190
63	63	2 255	–	–	1 124	17	3	1	2	180	12064205
119	100	2 309	–	–	2 764	43	4	1	3	269	12064222
248	229	1 356	–	–	484	56	20	7	13	1 269	12064227
172	128	3 570	–	–	258	223	58	3	48	548	12064266
196	161	4 375	–	–	289	197	58	3	55	510	12064268
317	298	12 425	0	–	200	513	58	9	49	1 032	12064274
73	73	1 658	–	–	941	157	14	1	13	156	12064288
105	89	3 556	–	–	128	49	3	2	1	278	12064290
68	68	2 178	–	–	981	94	1	0	1	173	12064303
565	405	7 628	–	–	5 399	551	206	10	195	1 395	12064317
248	213	638	–	–	170	9	12	8	4	1 140	12064336
506	217	4 056	–	–	2 430	474	4	4	–	851	12064340
77	77	3 571	–	–	71	187	17	3	14	256	12064349
101	87	3 255	–	–	47	39	5	3	2	330	12064365
146	146	3 403	–	–	1 463	32	27	1	26	349	12064370
158	155	5 821	–	–	18	260	41	5	37	455	12064371
175	160	336	–	–	444	15	8	4	4	965	12064380

**1 Ausgewählte Nutzungsarten der Bodenfläche in Brandenburg am 31.12.2013
nach Art der tatsächlichen Nutzung und regionaler Gliederung**

Schlüsselnummer	Kreisfreie Stadt Gemeinde Landkreis	Bodenfläche insgesamt	Davon						
			Gebäude- und Freifläche			Betriebsfläche		Erholungsfläche	
			zu- sammen	darunter		zu- sammen	darunter	zu- sammen	darunter
				Wohnen	Gewerbe, Industrie				
(999)	(100/200)	(130)	(170)	(300)	(310)	(400)	(420)		
Hektar									
12064388	Podelzig.....	2 526	101	38	10	5	4	5	3
12064393	Prötzel.....	8 610	138	58	28	11	–	67	52
12064408	Rehfelde.....	4 651	296	210	61	33	24	118	114
12064417	Reichenow-Möglin.....	2 282	72	43	20	1	1	18	17
12064420	Reitwein.....	2 402	60	18	7	0	–	3	3
12064428	Rüdersdorf bei Berlin.....	7 039	868	417	344	399	300	249	234
12064448	Seelow.....	4 273	301	157	66	23	–	118	103
12064472	Strausberg.....	6 795	876	409	111	23	11	275	227
12064480	Treplin.....	1 135	33	18	1	7	1	7	7
12064482	Vierlinden.....	6 975	196	99	35	9	–	63	55
12064484	Waldsiefersdorf.....	1 557	73	37	31	20	20	35	33
12064512	Wriezen.....	9 515	506	220	174	40	8	154	125
12064538	Zechin.....	2 785	90	60	17	0	–	39	34
12064539	Zeschdorf.....	4 044	114	74	8	1	1	40	32
12064000	Märkisch-Oderland	215 865	11 732	6 773	2 411	1 132	624	3 846	3 076
12065036	Birkenwerder.....	1 812	291	241	20	19	3	56	46
12065084	Fürstenberg/Havel.....	21 386	506	285	94	40	11	93	66
12065096	Glienicke/Nordbahn.....	461	286	269	1	1	–	9	8
12065100	Gransee.....	12 167	481	181	191	56	32	30	15
12065117	Großwoltersdorf.....	5 266	68	46	5	6	6	13	5
12065136	Hennigsdorf.....	3 147	629	294	244	47	15	124	104
12065144	Hohen Neuendorf.....	4 856	836	718	21	38	37	83	57
12065165	Kremmen.....	20 956	549	256	53	27	9	45	30
12065180	Leegebruch.....	645	178	163	5	3	3	10	6
12065193	Liebenwalde.....	14 220	451	189	51	18	5	39	35
12065198	Löwenberger Land.....	24 542	656	413	77	83	44	85	64
12065225	Mühlenbecker Land.....	5 265	687	565	48	32	2	91	75
12065251	Oberkrämer.....	10 367	799	371	312	38	21	62	38
12065256	Oranienburg.....	16 364	2 151	1 309	424	297	107	256	214
12065276	Schönermark.....	1 192	39	21	9	7	1	2	–
12065301	Sonnenberg.....	5 056	90	50	11	5	3	4	1
12065310	Stechlin.....	8 473	118	69	15	29	25	36	31
12065332	Velten.....	2 336	467	207	170	132	6	92	76
12065356	Zehdenick.....	22 307	862	411	181	114	94	88	67
12065000	Oberhavel	180 820	10 144	6 056	1 934	993	426	1 218	937
12066008	Altdöbern.....	6 154	147	56	58	1 254	1 250	43	41
12066041	Bronkow.....	3 854	61	26	14	4	3	11	9
12066052	Calau.....	16 350	461	202	126	750	742	47	32
12066064	Frauendorf.....	2 083	38	28	7	0	–	5	4
12066104	Großkmehlen.....	1 388	66	38	8	4	2	15	9
12066112	Großräschen.....	8 186	536	222	204	569	537	87	74
12066116	Grünewald.....	1 345	23	20	1	0	–	5	4
12066120	Guteborn.....	1 669	33	21	9	87	86	5	3
12066124	Hermisdorf.....	3 303	51	31	10	2	0	9	8
12066132	Hohenbocka.....	1 560	58	43	5	193	191	12	9
12066168	Kroppen.....	1 525	33	20	2	0	–	16	14
12066176	Lauchhammer.....	8 890	971	331	538	1 821	1 737	186	116
12066188	Lindenau.....	1 117	33	23	5	6	–	34	30
12066196	Lübbenau/Spreewald.....	13 932	801	257	415	1 627	1 573	141	106
12066202	Luckaitztal.....	4 191	85	34	38	8	8	10	9
12066226	Neu-Seeland.....	3 800	61	28	9	175	173	7	4
12066228	Neupetershain.....	1 880	85	49	23	2	1	11	9
12066240	Ortrand.....	736	95	49	27	1	–	15	7

Davon										Siedlungs- und Verkehrs- fläche ¹	Schlüssel- nummer
Verkehrsfläche		Landwirtschaftsfläche			Wald- fläche	Wasser- fläche	Flächen anderer Nutzung				
zu- sammen	darunter	zu- sammen	darunter				zu- sammen	darunter			
	Straße, Weg, Platz		Moor	Heide	Friedhof	Unland					
(500)	(510-530)	(600)	(650)	(660)	(700)	(800)	(900)	(940)	(950)		
Hektar											
83	61	2 142	-	-	168	17	6	1	4	191	12064388
196	177	2 556	-	-	5 506	111	26	2	24	413	12064393
183	169	3 325	-	-	653	39	5	3	2	608	12064408
60	59	1 873	-	-	209	39	10	1	6	151	12064417
66	55	1 864	-	-	288	111	9	1	8	131	12064420
376	337	2 280	-	-	2 377	423	66	10	53	1 602	12064428
209	167	3 472	-	-	87	49	14	4	10	655	12064448
463	292	1 942	-	-	2 815	376	25	20	5	1 646	12064472
40	40	539	-	-	488	4	17	-	17	85	12064480
244	212	4 580	-	-	1 767	105	12	2	10	514	12064482
62	49	143	-	-	1 094	127	4	1	4	170	12064484
339	300	6 442	2	-	1 875	104	55	12	42	1 044	12064512
56	55	2 508	-	-	48	38	6	1	5	187	12064538
99	97	2 526	1	-	1 080	172	11	1	10	253	12064539
7 731	6 469	132 462	5	46	51 302	6 406	1 255	163	1 077	23 980	12064000
141	127	107	-	-	1 132	29	36	9	27	513	12065036
546	477	4 260	1	37	13 169	1 649	1 124	10	1 102	1 183	12065084
71	71	18	-	-	39	3	35	3	33	368	12065096
368	296	6 851	8	-	3 105	515	761	7	753	911	12065100
150	143	2 253	-	-	2 527	52	197	2	194	233	12065117
231	172	422	-	-	1 415	197	81	10	71	1 026	12065136
438	373	915	-	-	2 439	54	53	8	45	1 366	12065144
759	665	10 779	-	-	7 634	682	482	9	473	1 379	12065165
50	50	369	-	-	4	10	20	2	18	241	12065180
399	385	8 127	-	-	4 548	483	155	4	151	906	12065193
792	711	14 011	12	12	8 216	537	161	10	147	1 582	12065198
326	284	1 803	0	2	1 884	153	288	5	283	1 139	12065225
461	429	5 369	1	0	3 229	210	199	6	193	1 345	12065251
910	806	4 481	-	9	7 380	431	457	20	411	3 527	12065256
32	29	875	-	-	205	17	14	0	14	79	12065276
135	119	3 955	-	-	650	192	27	2	25	232	12065301
222	220	1 297	-	-	5 822	890	59	2	57	382	12065310
219	189	555	-	-	806	60	5	4	2	908	12065332
715	657	11 082	2	10	8 121	1 040	286	14	272	1 699	12065356
6 965	6 204	77 529	24	69	72 325	7 207	4 439	125	4 270	19 020	12065000
202	164	1 027	-	-	2 467	119	894	4	890	400	12066008
190	159	1 802	-	-	1 734	36	17	3	14	265	12066041
648	519	6 274	-	-	7 525	122	522	15	507	1 180	12066052
50	50	581	-	-	1 363	44	1	0	0	94	12066064
59	58	1 005	-	-	212	24	3	0	1	142	12066104
427	335	3 044	-	7	3 259	62	201	15	186	1 097	12066112
38	37	565	-	-	693	17	4	1	3	67	12066116
49	47	313	-	-	1 087	65	31	1	30	88	12066120
90	90	820	-	-	2 192	116	24	1	23	152	12066124
60	45	326	-	-	870	40	1	1	1	133	12066132
67	57	535	-	-	754	85	33	0	33	118	12066168
333	285	2 089	-	-	2 418	335	738	10	723	1 584	12066176
46	46	648	-	-	306	41	3	1	3	119	12066188
605	458	6 605	2	-	3 031	352	770	21	748	1 623	12066196
270	134	1 567	-	-	2 108	106	38	3	35	368	12066202
385	107	1 462	-	-	1 400	27	283	2	282	456	12066226
103	70	760	-	-	872	7	41	2	39	201	12066228
54	47	369	-	-	187	12	4	1	3	165	12066240

**1 Ausgewählte Nutzungsarten der Bodenfläche in Brandenburg am 31.12.2013
nach Art der tatsächlichen Nutzung und regionaler Gliederung**

Schlüsselnummer	Kreisfreie Stadt Gemeinde Landkreis	Bodenfläche insgesamt	Davon						
			Gebäude- und Freifläche			Betriebsfläche		Erholungsfläche	
			zu- sammen	darunter		zu- sammen	darunter	zu- sammen	darunter
				Wohnen	Gewerbe, Industrie				
(999)	(100/200)	(130)	(170)	(300)	(310)	(400)	(420)		
Hektar									
12066272	Ruhland.....	3 722	166	104	36	2	–	13	7
12066285	Schippkau.....	6 895	491	194	223	1 425	1 168	439	47
12066292	Schwarzbach.....	1 584	45	25	6	6	2	3	3
12066296	Schwarzheide.....	3 344	584	131	410	180	154	27	23
12066304	Senftenberg.....	12 756	898	388	346	3 038	2 976	211	127
12066316	Tettau.....	884	39	29	3	4	–	7	4
12066320	Vetschau/Spreewald.....	11 160	559	220	207	391	359	64	59
12066000	Oberspreewald-Lausitz	122 308	6 419	2 566	2 729	11 549	10 963	1 425	756
12067024	Bad Saarow.....	5 036	352	205	63	13	6	274	66
12067036	Beeskow.....	7 783	491	196	163	80	15	43	29
12067040	Berkenbrück.....	1 785	51	42	4	0	–	16	16
12067072	Briesen (Mark).....	6 641	160	86	23	28	4	38	30
12067076	Brieskow-Finkenheerd.....	1 361	170	80	78	8	5	38	31
12067112	Diensdorf-Radlow.....	934	36	28	4	1	0	13	13
12067120	Eisenhüttenstadt.....	6 347	1 458	312	962	129	40	484	432
12067124	Erkner.....	1 653	305	211	37	4	0	68	51
12067137	Friedland.....	17 422	325	126	48	25	6	82	60
12067144	Fürstenwalde/Spree.....	7 068	1 217	525	478	76	8	233	172
12067173	Gosen-Neu Zittau.....	1 526	127	89	9	0	–	101	88
12067180	Groß Lindow.....	1 539	81	73	1	7	4	50	46
12067201	Grünheide (Mark).....	12 689	470	268	142	30	12	320	207
12067205	Grunow-Dammendorf.....	4 514	52	24	6	1	–	13	12
12067237	Jacobsdorf.....	5 058	155	77	44	17	3	31	27
12067288	Langewahl.....	1 345	36	30	3	1	–	22	21
12067292	Lawitz.....	607	35	17	10	4	1	12	12
12067310	Madlitz-Wilmersdorf.....	4 525	67	31	7	2	2	23	22
12067324	Mixdorf.....	1 322	46	34	7	0	–	7	6
12067336	Müllrose.....	6 924	239	144	38	4	1	50	36
12067338	Neiße münde.....	4 229	119	70	29	10	6	35	27
12067357	Neuzelle.....	13 591	298	151	33	24	19	66	52
12067397	Ragow-Merz.....	4 379	44	29	3	1	1	5	4
12067408	Rauen.....	2 159	115	80	3	4	3	8	6
12067413	Reichenwalde.....	2 632	91	42	19	5	5	37	17
12067426	Rietz-Neuendorf.....	18 476	396	211	67	59	18	79	73
12067438	Schlaubetal.....	5 257	120	63	13	7	4	12	9
12067440	Schöneiche bei Berlin.....	1 673	489	411	36	14	0	56	47
12067458	Siehdichum.....	7 362	93	62	17	17	8	34	29
12067469	Spreenhagen.....	13 702	337	143	144	24	22	87	68
12067473	Steinhöfel.....	16 046	438	182	104	20	17	64	50
12067481	Storkow (Mark).....	18 071	725	293	238	33	7	139	108
12067493	Tauche.....	12 162	386	172	74	8	6	110	89
12067508	Vogelsang.....	586	38	31	6	9	1	19	18
12067520	Wendisch Rietz.....	2 506	100	77	4	0	–	65	57
12067528	Wiesenuh.....	2 974	89	41	15	7	1	21	15
12067544	Woltersdorf.....	912	292	246	21	1	0	97	74
12067552	Ziltendorf.....	2 878	90	50	5	2	2	8	5
12067000	Oder-Spree	225 675	10 133	4 953	2 958	676	228	2 861	2 124
12068052	Breddin.....	4 498	123	40	4	6	4	4	0
12068072	Dabergotz.....	1 266	51	14	11	0	–	4	1
12068109	Dreetz.....	6 475	134	70	8	3	1	17	2
12068117	Fehrbellin.....	27 041	738	297	126	31	14	115	35
12068181	Heiligengrabe.....	20 764	525	204	168	56	13	30	12
12068188	Herzberg (Mark).....	1 872	56	24	8	4	3	2	1

Davon										Siedlungs- und Verkehrs- fläche ¹	Schlüssel- nummer
Verkehrsfläche		Landwirtschaftsfläche			Wald- fläche	Wasser- fläche	Flächen anderer Nutzung				
zu- sammen	darunter	zu- sammen	darunter				zu- sammen	darunter			
	Straße, Weg, Platz		Moor	Heide	Friedhof	Unland					
(500)	(510-530)	(600)	(650)	(660)	(700)	(800)	(900)	(940)	(950)		
Hektar											
227	170	914	–	–	2 330	60	10	2	8	409	12066272
232	219	1 387	–	–	2 206	167	549	7	542	1 426	12066285
58	42	861	1	–	582	26	2	1	1	111	12066292
178	146	680	–	0	1 335	187	173	2	171	818	12066296
582	366	2 161	–	–	3 842	1 511	513	22	490	1 775	12066304
23	23	524	–	–	271	11	6	1	5	74	12066316
492	412	6 297	–	–	2 583	548	225	10	215	1 157	12066320
5 468	4 086	42 617	3	7	45 625	4 119	5 086	124	4 954	14 022	12066000
207	192	958	–	–	1 938	1 255	39	5	34	845	12067024
359	324	4 509	1	–	2 047	166	87	9	77	968	12067036
90	80	269	–	–	1 195	152	12	1	12	157	12067040
202	181	2 166	1	–	3 715	153	179	3	176	427	12067072
71	54	336	–	0	534	102	103	2	101	283	12067076
27	27	374	–	–	481	1	0	0	–	77	12067112
445	353	1 570	–	–	1 535	473	253	12	241	2 489	12067120
148	120	261	–	–	686	135	45	2	43	527	12067124
462	440	7 969	–	–	7 855	600	103	6	96	894	12067137
503	406	2 108	–	–	2 662	148	121	26	95	2 048	12067144
57	57	357	–	–	787	34	62	3	59	289	12067173
71	71	159	–	–	1 087	70	13	3	9	208	12067180
402	363	1 230	–	–	9 541	458	238	6	232	1 215	12067201
120	104	842	–	–	3 410	38	38	1	37	187	12067205
198	173	3 546	–	–	1 063	28	20	2	18	399	12067237
56	54	181	–	–	1 024	23	3	1	2	115	12067288
33	27	274	–	–	237	4	8	0	8	84	12067292
130	115	1 925	–	–	2 241	102	36	2	34	222	12067310
51	41	482	1	–	681	2	52	0	52	104	12067324
246	232	989	1	8	5 102	219	77	6	71	543	12067336
159	134	2 919	–	–	762	118	107	2	105	320	12067338
448	433	5 201	–	–	7 294	196	63	5	58	822	12067357
100	100	1 185	–	2	3 005	12	27	1	26	150	12067397
80	80	408	–	–	1 526	1	15	2	14	206	12067408
71	71	949	–	1	1 434	38	8	2	6	201	12067413
510	479	9 026	–	1	8 081	254	72	8	64	1 033	12067426
139	139	1 438	–	–	3 306	166	67	2	66	277	12067438
148	148	771	–	–	174	9	12	6	6	713	12067440
353	265	839	–	–	5 906	91	30	1	28	489	12067458
429	428	2 535	–	–	9 677	253	361	6	355	860	12067469
446	425	11 455	–	–	3 330	146	148	5	143	955	12067473
520	495	4 998	–	3	9 512	1 977	168	8	160	1 418	12067481
346	323	7 301	–	1	3 199	691	122	5	116	850	12067493
28	28	329	–	–	155	7	1	1	0	94	12067508
125	120	275	1	42	1 822	115	4	1	2	292	12067520
113	76	1 803	–	–	735	161	46	3	43	232	12067528
94	94	24	–	–	343	57	5	2	3	485	12067544
78	73	2 259	–	0	143	117	181	2	179	178	12067552
8 065	7 327	84 217	6	59	108 224	8 572	2 926	151	2 772	21 658	12067000
119	95	2 836	–	0	1 372	35	2	2	0	250	12068052
85	60	1 094	–	–	12	16	4	0	4	140	12068072
172	161	3 923	–	–	1 996	209	20	3	17	329	12068109
703	661	22 637	–	–	1 595	1 033	189	11	178	1 583	12068117
657	621	13 285	–	–	5 911	228	71	10	61	1 265	12068181
71	59	1 340	–	–	373	24	3	1	2	131	12068188

**1 Ausgewählte Nutzungsarten der Bodenfläche in Brandenburg am 31.12.2013
nach Art der tatsächlichen Nutzung und regionaler Gliederung**

Schlüsselnummer	Kreisfreie Stadt Gemeinde Landkreis	Bodenfläche insgesamt	Davon						
			Gebäude- und Freifläche			Betriebsfläche		Erholungsfläche	
			zu- sammen	darunter		zu- sammen	darunter	zu- sammen	darunter
				Wohnen	Gewerbe, Industrie				
(999)	(100/200)	(130)	(170)	(300)	(310)	(400)	(420)		
Hektar									
12068264	Kyritz.....	15 738	581	234	109	126	52	96	56
12068280	Lindow (Mark).....	6 546	162	90	11	9	3	75	48
12068306	Märkisch Linden.....	4 420	134	42	42	10	4	5	2
12068320	Neuruppin.....	30 525	1 156	571	191	111	26	294	238
12068324	Neustadt (Dosse).....	7 587	281	99	53	23	1	35	18
12068353	Rheinsberg.....	32 822	518	282	37	79	56	245	189
12068372	Rüthnick.....	1 770	34	21	1	1	0	2	1
12068409	Sieversdorf-Hohenofen.....	2 001	61	31	3	0	–	8	6
12068413	Storbeck-Frankendorf.....	4 269	33	14	6	2	0	1	0
12068417	Stüdenitz-Schönermark.....	2 439	68	22	8	3	2	3	0
12068425	Temnitzquell.....	6 575	99	35	30	18	15	6	3
12068426	Temnitztal.....	5 247	100	57	14	3	0	12	8
12068437	Vielitzsee.....	2 219	42	26	5	2	1	16	16
12068452	Walsleben.....	3 192	67	24	12	13	13	11	10
12068468	Wittstock/Dosse.....	42 024	950	392	172	85	51	100	68
12068477	Wusterhausen/Dosse.....	19 635	506	197	65	23	8	53	28
12068501	Zernitz-Lohm.....	3 731	106	43	7	7	5	4	0
12068000	Ostprignitz-Ruppin	252 656	6 526	2 831	1 090	615	272	1 138	745
12069017	Beelitz.....	18 130	677	358	152	29	8	68	51
12069018	Beetzsee.....	2 127	159	91	21	3	3	31	23
12069019	Beetzseeheide.....	3 761	73	30	10	7	5	41	20
12069020	Belzig.....	23 607	579	265	186	32	1	212	183
12069028	Bensdorf.....	3 433	88	54	13	2	2	12	5
12069052	Borkheide.....	676	161	129	21	0	–	8	7
12069056	Borkwalde.....	489	65	43	12	0	–	6	6
12069076	Brück.....	8 619	274	113	102	29	0	22	15
12069089	Buckautal.....	3 932	70	14	19	8	7	5	5
12069216	Golzow.....	4 024	106	35	15	6	2	4	4
12069224	Görzke.....	7 558	95	50	21	10	6	22	17
12069232	Gräben.....	4 062	44	14	12	0	–	13	11
12069249	Groß Kreutz (Havel).....	9 942	554	256	89	171	9	45	32
12069270	Havelsee.....	8 197	187	83	30	39	37	34	33
12069304	Kleinmachnow.....	1 191	550	416	43	2	0	35	22
12069306	Kloster Lehnin.....	20 097	709	345	132	88	78	74	51
12069345	Linthe.....	2 978	154	12	90	30	27	2	2
12069397	Michendorf.....	6 870	515	374	36	77	29	124	51
12069402	Mühlenfließ.....	5 870	106	17	23	6	4	12	10
12069448	Niemegk.....	4 512	166	36	92	33	28	16	12
12069454	Nuthetal.....	4 802	289	190	33	6	3	23	12
12069460	Päwesin.....	2 366	75	22	31	2	1	8	8
12069470	Planebruch.....	6 539	76	32	14	3	0	13	12
12069474	Planetal.....	4 276	86	24	36	45	43	22	18
12069485	Rabenstein/Fläming.....	7 918	87	25	23	1	–	24	18
12069537	Rosenau.....	4 975	83	33	10	4	1	9	7
12069541	Roskow.....	3 926	118	47	13	6	1	11	8
12069590	Schwielowsee.....	5 827	436	260	109	7	–	141	112
12069596	Seddiner See.....	2 398	183	68	74	1	–	35	21
12069604	Stahnsdorf.....	4 942	598	340	166	50	6	43	22
12069616	Teltow.....	2 160	630	388	119	17	3	73	65
12069632	Treuenbrietzen.....	21 246	442	152	78	85	34	38	24
12069648	Wenzlow.....	2 054	40	14	2	3	3	2	1
12069656	Werder (Havel).....	11 705	940	521	149	25	14	238	163
12069665	Wiesenburg/Mark.....	22 020	401	152	160	91	84	77	61
12069680	Wollin.....	2 800	72	26	8	5	5	2	2

Davon										Siedlungs- und Verkehrs- fläche ¹	Schlüssel- nummer
Verkehrsfläche		Landwirtschaftsfläche			Wald- fläche	Wasser- fläche	Flächen anderer Nutzung				
zu- sammen	darunter	zu- sammen	darunter				zu- sammen	darunter			
	Straße, Weg, Platz		Moor	Heide	Friedhof	Unland					
(500)	(510-530)	(600)	(650)	(660)	(700)	(800)	(900)	(940)	(950)	Hektar	
539	447	9 613	–	1	4 002	710	70	9	61	1 300	12068264
218	202	3 177	–	0	2 254	595	55	4	52	464	12068280
167	147	3 605	–	–	453	33	13	2	11	314	12068306
1 048	922	11 865	2	432	14 224	1 650	176	27	149	2 611	12068320
295	222	5 291	–	–	1 521	128	14	4	10	637	12068324
779	728	10 147	–	1 833	18 474	2 212	369	12	357	1 577	12068353
50	50	972	–	–	691	17	2	1	1	87	12068372
67	62	1 694	–	–	130	38	3	2	1	139	12068409
83	83	969	–	371	3 132	15	36	1	35	119	12068413
74	52	2 040	–	–	234	15	2	1	1	147	12068417
220	201	2 357	–	0	3 730	83	63	2	61	328	12068425
120	111	4 800	–	–	108	91	14	3	10	237	12068426
69	69	1 228	–	–	690	161	10	1	10	129	12068437
136	132	1 725	–	–	1 089	19	131	1	130	216	12068452
1 631	1 476	22 661	–	3 751	16 037	471	88	21	65	2 736	12068468
491	464	14 257	–	–	3 853	417	35	7	28	1 072	12068477
107	93	3 026	–	–	414	61	7	1	5	221	12068501
7 898	7 118	144 543	2	6 388	82 298	8 261	1 377	124	1 249	16 030	12068000
750	669	7 440	–	–	8 792	254	118	8	109	1 525	12069017
72	72	1 302	–	–	364	103	93	1	92	263	12069018
111	110	2 479	–	–	915	109	27	2	25	229	12069019
757	579	10 211	–	–	11 625	132	59	11	46	1 590	12069020
126	126	1 852	–	–	1 240	74	39	2	38	228	12069028
62	57	13	–	–	427	–	5	2	3	233	12069052
40	40	21	–	–	355	0	1	1	–	113	12069056
277	228	4 436	–	247	3 452	106	24	3	22	604	12069076
119	115	2 091	–	–	1 149	19	471	1	470	197	12069089
165	156	2 518	–	–	1 180	33	13	2	11	280	12069216
162	162	3 037	1	542	4 219	7	8	2	6	285	12069224
114	114	1 066	–	–	2 794	20	10	1	9	172	12069232
312	284	6 896	–	0	1 208	557	198	4	193	1 078	12069249
351	252	3 475	–	–	3 202	598	311	3	308	578	12069270
180	159	51	–	–	320	34	20	7	13	773	12069304
793	781	8 970	–	4	8 278	1 056	129	11	118	1 597	12069306
140	140	1 581	–	–	1 045	21	4	1	3	301	12069345
435	382	2 458	–	–	3 142	80	38	6	32	1 128	12069397
224	215	3 610	–	–	1 878	26	8	2	6	346	12069402
196	186	2 112	–	–	1 945	26	18	2	15	386	12069448
418	246	2 715	–	–	1 268	69	15	3	12	735	12069454
79	79	1 172	–	–	849	141	40	1	39	164	12069460
170	170	2 516	–	294	3 707	47	6	1	5	264	12069470
134	122	2 904	–	–	1 041	37	6	1	5	244	12069474
273	273	3 497	–	–	3 896	106	34	2	32	387	12069485
155	141	3 515	–	–	1 147	48	13	2	11	252	12069537
113	113	3 291	–	–	143	208	38	2	36	247	12069541
321	296	616	0	3	3 360	910	35	6	30	911	12069590
191	74	308	0	–	1 396	272	11	2	9	413	12069596
345	340	2 203	–	–	1 170	74	457	197	261	1 228	12069604
233	191	935	–	–	165	33	73	5	68	956	12069616
684	605	10 722	–	–	8 853	179	243	9	234	1 223	12069632
92	92	1 003	–	–	883	17	14	1	13	135	12069648
537	521	6 185	0	–	1 993	1 724	64	9	55	1 734	12069656
687	576	6 802	–	–	13 873	36	54	6	46	1 179	12069665
108	108	1 211	–	–	1 368	22	11	1	10	184	12069680

**1 Ausgewählte Nutzungsarten der Bodenfläche in Brandenburg am 31.12.2013
nach Art der tatsächlichen Nutzung und regionaler Gliederung**

Schlüsselnummer	Kreisfreie Stadt Gemeinde Landkreis	Bodenfläche insgesamt	Davon						
			Gebäude- und Freifläche			Betriebsfläche		Erholungsfläche	
			zu- sammen	darunter		zu- sammen	darunter	zu- sammen	darunter
				Wohnen	Gewerbe, Industrie				
(999)	(100/200)	(130)	(170)	(300)	(310)	(400)	(420)		
Hektar									
12069688	Wusterwitz.....	2 378	148	91	10	5	0	16	13
12069696	Ziesar.....	6 794	195	58	59	11	7	10	8
12069000	Potsdam-Mittelmark	259 200	10 233	5 178	2 211	937	451	1 572	1 134
12070008	Bad Wilsnack.....	7 969	173	75	24	9	–	29	15
12070028	Berge.....	2 662	87	24	15	1	–	6	1
12070052	Breese.....	2 369	82	56	9	0	–	7	1
12070060	Cumlosen.....	2 222	62	32	4	6	0	4	1
12070096	Gerdshagen.....	2 300	97	13	44	37	–	11	8
12070125	Groß Pankow (Prignitz).....	25 076	565	121	51	38	21	36	21
12070145	Gülitz-Reetz.....	2 434	65	13	1	4	4	6	–
12070149	Gumtow.....	21 315	520	94	80	26	21	21	2
12070153	Halenbeck-Rohlsdorf.....	3 967	96	17	8	9	4	2	–
12070173	Karstädt.....	25 355	725	175	181	49	41	42	16
12070222	Kümmernitztal.....	2 038	61	16	4	2	1	2	1
12070236	Lanz.....	6 036	89	36	8	4	4	6	1
12070241	Legde/Quitzebel.....	4 174	84	23	7	2	–	5	1
12070244	Lenzen (Elbe).....	9 619	176	66	40	14	9	30	15
12070246	Lenzerwische.....	4 207	109	32	9	5	5	1	0
12070266	Marienfließ.....	7 770	128	28	16	5	2	11	5
12070280	Meyenburg.....	5 074	169	63	35	11	6	16	10
12070296	Perleberg.....	13 869	779	207	165	118	15	213	193
12070300	Pirow.....	3 781	66	17	6	2	1	2	2
12070302	Plattenburg.....	20 202	446	124	58	44	26	15	4
12070316	Pritzwalk.....	16 747	869	228	328	59	34	121	93
12070325	Putlitz.....	11 968	270	67	31	30	22	15	4
12070348	Rühstädt.....	2 899	71	25	3	–	–	3	1
12070393	Triglitz.....	3 181	72	13	4	9	1	4	0
12070416	Weisen.....	1 563	73	36	15	1	–	7	3
12070424	Wittenberge.....	5 063	589	261	168	68	–	78	37
12070000	Prignitz	213 859	6 522	1 863	1 312	552	218	691	435
12071028	Briesen.....	914	43	30	10	0	–	5	3
12071032	Burg (Spreewald).....	3 526	319	240	23	7	5	32	18
12071041	Dissen-Striesow.....	1 998	54	44	5	1	1	7	3
12071044	Döbern.....	1 579	196	132	42	9	–	31	16
12071052	Drachhausen.....	3 840	69	51	13	5	4	5	2
12071057	Drebkau.....	14 391	474	235	191	1 591	1 553	54	37
12071060	Drehnow.....	1 097	41	32	6	–	–	4	0
12071074	Felixsee.....	3 553	123	83	29	13	9	24	16
12071076	Forst (Lausitz).....	11 070	803	469	249	2 337	2 309	110	60
12071153	Groß Schacksdorf-Simmersdorf....	2 517	69	45	12	8	6	3	0
12071160	Guben.....	4 400	631	300	232	107	86	120	91
12071164	Guhrow.....	667	32	26	3	8	8	3	2
12071176	Heinersbrück.....	2 398	55	36	16	1 358	1 342	5	1
12071185	Hornow-Wadelsdorf.....	2 136	46	29	13	3	–	4	3
12071189	Jämlitz-Klein Döben.....	2 872	48	34	12	0	–	0	0
12071193	Jänschwalde.....	8 237	145	84	45	1 550	1 541	12	6
12071244	Kolkwitz.....	10 468	588	364	146	26	10	72	45
12071294	Neiße-Malxetal.....	8 257	345	93	239	172	7	10	1
12071301	Neuhausen/Spree.....	13 485	389	251	94	488	216	141	75
12071304	Peitz.....	1 349	205	124	49	7	0	24	9
12071337	Schenkendöbern.....	21 503	303	191	87	58	38	94	72
12071341	Schmogrow-Fehrow.....	3 041	59	45	9	13	10	6	3
12071372	Sprenberg.....	18 095	1 266	530	615	2 346	2 203	184	123

Davon										Siedlungs- und Verkehrs- fläche ¹	Schlüssel- nummer
Verkehrsfläche		Landwirtschaftsfläche			Wald- fläche	Wasser- fläche	Flächen anderer Nutzung				
zu- sammen	darunter	zu- sammen	darunter				zu- sammen	darunter			
	Straße, Weg, Platz		Moor	Heide	Friedhof	Unland					
(500)	(510-530)	(600)	(650)	(660)	(700)	(800)	(900)	(940)	(950)		
Hektar											
119	103	1 099	-	-	835	138	18	2	16	290	12069688
327	301	4 004	-	-	2 129	49	69	4	65	540	12069696
10 372	9 177	120 317	1	1 089	105 604	7 368	2 797	325	2 468	22 988	12069000
288	246	3 635	-	-	3 706	123	6	4	1	503	12070008
77	77	2 135	-	-	324	26	4	4	-	176	12070028
109	77	1 204	-	-	943	20	4	2	2	200	12070052
73	73	1 541	-	-	325	206	5	2	3	147	12070060
90	86	1 874	-	-	162	18	12	1	11	235	12070096
739	692	17 438	1	2	5 975	215	69	14	52	1 372	12070125
79	79	1 878	-	-	375	24	3	2	-	153	12070145
566	544	15 849	-	-	4 042	217	74	10	64	1 122	12070149
116	110	3 262	0	-	427	34	22	2	19	220	12070153
782	713	18 355	-	1	5 096	284	21	15	5	1 573	12070173
65	65	1 789	-	-	70	37	11	2	10	130	12070222
180	176	2 762	-	-	2 786	205	4	2	2	277	12070236
128	109	2 296	-	-	1 470	185	4	2	2	221	12070241
295	277	5 398	-	0	3 137	549	21	5	16	510	12070244
75	75	3 487	1	-	32	490	9	1	8	186	12070246
214	214	4 154	-	-	3 197	42	19	4	16	359	12070266
155	137	3 791	-	-	869	15	48	4	44	349	12070280
619	505	7 572	-	0	4 430	122	17	14	2	1 728	12070296
87	86	3 167	-	-	416	35	6	2	3	158	12070300
605	553	12 727	1	-	6 083	257	26	8	17	1 092	12070302
670	553	13 328	-	-	1 531	93	76	17	59	1 702	12070316
376	358	8 972	-	-	2 149	105	51	9	41	677	12070325
65	65	2 268	-	-	135	356	2	1	0	139	12070348
94	94	2 709	0	-	262	24	9	2	7	178	12070393
94	76	810	-	-	559	17	2	2	1	177	12070416
349	257	2 978	-	-	497	447	57	23	34	1 108	12070424
6 990	6 297	145 380	3	3	48 997	4 147	579	154	416	14 692	12070000
39	39	472	-	-	339	13	3	1	2	89	12071028
134	134	2 617	-	-	293	112	11	5	6	493	12071032
93	93	1 421	-	-	374	42	5	2	3	155	12071041
73	62	332	-	-	874	57	6	5	1	314	12071044
82	82	985	-	-	2 670	22	2	1	1	159	12071052
536	452	5 582	-	-	5 550	249	354	8	346	1 112	12071057
30	30	788	-	-	213	19	2	1	1	76	12071060
117	115	1 180	-	-	2 005	87	3	2	1	271	12071074
526	479	4 121	-	1	2 765	377	31	21	9	1 489	12071076
120	111	846	-	-	1 334	125	11	1	10	196	12071153
358	275	2 007	-	-	1 058	97	22	13	8	1 143	12071160
33	33	499	-	-	82	9	1	1	0	68	12071164
76	60	729	-	-	154	18	4	1	3	152	12071176
78	78	723	-	-	1 271	8	2	2	0	132	12071185
72	72	706	-	-	2 014	12	19	1	18	122	12071189
360	221	1 890	-	-	4 201	75	4	2	2	528	12071193
579	470	5 202	-	-	3 667	306	27	9	18	1 264	12071244
215	202	1 568	-	-	5 837	105	6	4	2	739	12071294
701	476	5 210	-	-	5 967	577	13	8	4	1 510	12071301
105	92	919	-	-	39	46	4	4	-	345	12071304
581	548	5 839	0	-	14 196	420	12	8	4	1 006	12071337
85	85	1 126	-	-	1 691	54	6	1	5	154	12071341
868	682	5 033	-	0	7 584	669	144	19	125	2 481	12071372

**1 Ausgewählte Nutzungsarten der Bodenfläche in Brandenburg am 31.12.2013
nach Art der tatsächlichen Nutzung und regionaler Gliederung**

Schlüsselnummer	Kreisfreie Stadt Gemeinde Landkreis	Bodenfläche insgesamt	Davon						
			Gebäude- und Freifläche			Betriebsfläche		Erholungsfläche	
			zu- sammen	darunter		zu- sammen	darunter Abbau- land	zu- sammen	darunter Grün- anlage
				Wohnen	Gewerbe, Industrie				
(999)	(100/200)	(130)	(170)	(300)	(310)	(400)	(420)		
Hektar									
12071384	Tauer.....	4 222	54	42	9	7	5	17	7
12071386	Teichland.....	3 501	100	49	45	265	30	26	5
12071392	Tschernitz.....	1 326	95	53	36	9	0	13	8
12071401	Turnow-Preilack.....	3 802	68	50	14	97	0	4	2
12071408	Welzow.....	3 957	208	108	77	472	463	48	13
12071412	Werben.....	2 501	104	81	15	4	1	5	3
12071414	Wiesengrund.....	5 044	119	81	30	882	881	4	2
12071000	Spree-Neiße	165 743	7 051	3 933	2 364	11 841	10 727	1 066	627
12072002	Am Mellensee.....	10 472	610	118	37	48	25	49	23
12072014	Baruth/Mark.....	23 384	598	129	170	155	16	154	129
12072017	Blankenfelde-Mahlow.....	5 517	1 016	765	130	69	36	346	173
12072053	Dahme/Mark.....	16 259	344	115	52	47	17	52	12
12072055	Dahmetal.....	4 156	53	20	7	26	2	4	2
12072120	Großbeeren.....	5 190	457	128	103	17	1	89	53
12072157	Ihlow.....	4 769	81	17	2	7	7	10	5
12072169	Jüterbog.....	17 647	759	261	172	90	18	83	25
12072232	Luckenwalde.....	4 661	702	360	180	69	29	76	53
12072240	Ludwigsfelde.....	10 998	1 100	268	466	55	17	90	54
12072297	Niedergörsdorf.....	20 573	607	150	133	65	28	108	51
12072298	Niederer Fläming.....	18 611	354	54	36	41	18	34	11
12072312	Nuthe-Urstromtal.....	34 131	513	180	61	94	30	56	32
12072340	Rangsdorf.....	3 379	529	283	42	16	1	102	68
12072426	Trebbin.....	12 637	588	218	89	47	13	77	55
12072477	Zossen.....	18 036	1 279	303	121	368	67	1 021	94
12072000	Teltow-Fläming	210 420	9 589	3 369	1 800	1 213	325	2 350	837
12073008	Angermünde.....	32 418	870	344	187	82	57	162	123
12073032	Berkholz-Meyenburg.....	1 176	75	39	16	20	16	9	8
12073069	Boitzenburger Land.....	21 735	494	140	66	19	7	79	63
12073085	Brüssow.....	10 183	209	101	33	29	17	45	18
12073093	Carmzow-Wallmow.....	3 207	62	16	8	4	0	7	4
12073097	Casekow.....	9 426	242	91	40	21	11	32	23
12073157	Flieth-Stegelitz.....	4 694	76	39	5	5	0	17	17
12073189	Gartz (Oder).....	6 188	169	79	18	13	6	19	15
12073201	Gerswalde.....	9 706	186	111	18	38	36	37	29
12073216	Göritz.....	2 556	69	36	11	6	1	17	15
12073225	Gramzow.....	6 626	172	90	19	12	3	36	28
12073261	Grünow.....	3 492	80	51	2	1	–	34	32
12073309	Hohenselchow-Groß Pinnow.....	4 150	105	19	24	19	4	7	1
12073384	Lychen.....	11 198	222	89	56	6	3	90	54
12073386	Mark Landin.....	4 541	93	45	21	11	2	27	22
12073393	Mescherin.....	3 104	90	33	18	7	7	28	23
12073396	Milmersdorf.....	6 357	149	53	40	43	32	61	53
12073404	Mittenwalde.....	2 308	55	28	7	3	–	9	6
12073429	Nordwestuckermark.....	25 431	477	207	81	68	49	101	68
12073430	Oberuckersee.....	8 497	154	98	13	11	6	70	58
12073440	Pinnow.....	1 294	193	26	140	20	–	22	20
12073452	Prenzlau.....	14 296	873	232	303	78	11	159	125
12073458	Randowtal.....	6 418	112	49	6	11	3	39	34
12073490	Schenkenberg.....	3 016	71	25	12	9	2	16	12
12073505	Schöneberg.....	4 662	86	33	19	5	4	20	17
12073520	Schönfeld.....	2 926	57	17	17	23	3	23	18
12073532	Schwedt/Oder.....	20 557	1 817	324	1 176	204	72	279	192
12073565	Tantow.....	3 546	75	37	9	6	3	15	9

Davon										Siedlungs- und Verkehrs- fläche ¹	Schlüssel- nummer
Verkehrsfläche		Landwirtschaftsfläche			Wald- fläche	Wasser- fläche	Flächen anderer Nutzung				
zu- sammen	darunter	zu- sammen	darunter				zu- sammen	darunter			
	Straße, Weg, Platz		Moor	Heide	Friedhof	Unland					
(500)	(510-530)	(600)	(650)	(660)	(700)	(800)	(900)	(940)	(950)		
Hektar											
86	86	868	–	–	3 129	59	1	1	–	160	12071384
182	129	1 061	–	1	762	1 081	26	1	24	543	12071386
55	49	489	–	–	613	43	10	1	9	171	12071392
118	96	924	–	–	2 575	16	1	1	0	287	12071401
173	114	1 460	–	–	1 220	44	332	6	326	444	12071408
78	78	1 940	–	–	318	48	4	1	3	192	12071412
157	145	1 798	–	–	2 045	36	3	2	1	283	12071414
6 710	5 589	58 334	0	2	74 842	4 828	1 070	136	933	16 077	12071000
311	271	3 355	–	–	5 444	464	191	8	183	1 001	12072002
625	562	6 205	–	0	15 495	103	49	8	41	1 524	12072014
449	388	2 403	–	2	1 162	58	13	6	7	1 851	12072017
447	425	8 291	–	–	6 989	46	44	8	36	881	12072053
109	109	2 232	–	–	1 710	18	4	3	2	192	12072055
431	321	3 292	0	–	787	80	37	4	33	997	12072120
112	112	3 026	–	–	1 498	30	5	2	3	205	12072157
508	392	5 205	–	310	10 811	78	112	9	29	1 431	12072169
315	282	1 840	–	–	1 397	51	211	22	188	1 155	12072232
643	570	5 746	–	–	2 941	330	94	8	86	1 879	12072240
671	515	14 321	–	47	4 478	48	276	7	245	1 429	12072297
500	436	12 752	–	–	4 811	93	26	7	19	919	12072298
937	879	11 392	–	5	20 376	455	308	12	296	1 582	12072312
176	162	1 774	10	0	318	418	46	2	43	824	12072340
605	456	7 519	–	27	2 916	681	204	8	195	1 312	12072426
613	541	7 199	–	321	6 101	882	573	15	558	3 230	12072477
7 453	6 424	96 554	10	713	87 233	3 834	2 194	130	1 966	20 410	12072000
959	798	20 439	5	2	7 566	1 608	732	23	708	2 039	12073008
35	35	933	–	–	73	8	23	1	22	123	12073032
532	516	10 570	0	1	7 836	1 439	765	8	757	1 126	12073069
244	228	8 567	8	–	751	268	69	7	62	517	12073085
60	57	2 857	–	–	85	108	24	1	23	133	12073093
214	194	7 074	–	–	1 663	56	123	5	118	503	12073097
110	106	2 810	–	–	1 372	277	28	1	26	208	12073157
173	172	4 594	–	–	656	287	277	7	269	376	12073189
173	173	6 347	0	–	2 513	313	99	5	93	404	12073201
56	46	2 266	–	–	100	34	8	1	7	149	12073216
171	164	5 701	1	–	296	167	73	3	69	390	12073225
100	84	3 080	–	–	84	90	23	1	22	217	12073261
140	115	3 175	–	–	608	23	73	2	71	269	12073309
241	214	2 733	–	65	6 767	1 105	34	5	28	562	12073384
120	104	3 568	–	–	501	203	19	1	17	251	12073386
85	69	2 410	–	0	252	184	48	2	46	205	12073393
154	135	2 043	–	–	3 550	344	13	4	9	378	12073396
45	37	1 828	–	–	283	57	27	2	25	114	12073404
527	488	18 239	0	–	4 457	1 259	303	11	291	1 135	12073429
258	217	5 030	–	–	1 801	1 127	46	3	44	489	12073430
64	53	833	–	–	134	27	1	0	1	299	12073440
489	382	10 731	–	–	458	1 358	149	15	134	1 603	12073452
150	139	5 618	–	–	324	150	14	2	12	311	12073458
78	78	2 717	–	–	28	64	32	1	32	173	12073490
90	90	3 213	–	–	745	339	164	1	163	198	12073505
107	107	2 561	–	–	49	60	45	1	44	209	12073520
852	712	11 090	–	–	4 862	1 198	256	17	238	3 097	12073532
109	83	2 933	–	41	296	46	66	2	65	203	12073565

**1 Ausgewählte Nutzungsarten der Bodenfläche in Brandenburg am 31.12.2013
nach Art der tatsächlichen Nutzung und regionaler Gliederung**

Schlüssel- nummer	Kreisfreie Stadt Gemeinde Landkreis	Boden- fläche insge- samt	Davon						
			Gebäude- und Freifläche			Betriebsfläche		Erholungsfläche	
			zu- sammen	darunter		zu- sammen	darunter	zu- sammen	darunter
				Wohnen	Gewerbe, Industrie				
(999)	(100/200)	(130)	(170)	(300)	(310)	(400)	(420)		
Hektar									
12073569	Temmen-Ringenwalde.....	6 332	61	31	2	52	50	31	30
12073572	Templin.....	37 950	857	405	121	146	8	422	262
12073578	Uckerfelde.....	4 621	106	56	13	10	4	17	15
12073579	Uckerland.....	16 719	385	117	66	22	7	72	57
12073603	Passow.....	5 139	129	54	23	16	5	27	17
12073645	Zichow.....	3 221	72	32	5	1	1	27	24
12073000	Uckermark	307 690	8 943	3 147	2 594	1 022	430	2 058	1 493
12000000	Land Brandenburg	2 965 416	130 490	61 931	31 951	42 566	33 873	26 723	18 483

1 100/200, 300 (ohne 310), 400, 500, 940

Davon										Siedlungs- und Verkehrs- fläche ¹	Schlüssel- nummer
Verkehrsfläche		Landwirtschaftsfläche			Wald- fläche	Wasser- fläche	Flächen anderer Nutzung				
zu- sammen	darunter	zu- sammen	darunter				zu- sammen	darunter			
	Straße, Weg, Platz		Moor	Heide	Friedhof	Unland					
(500)	(510-530)	(600)	(650)	(660)	(700)	(800)	(900)	(940)	(950)		
Hektar											
120	111	1 725	–	–	3 915	372	56	2	53	216	12073569
937	783	11 572	–	26	21 497	2 176	342	17	325	2 371	12073572
114	109	4 184	–	–	55	89	44	1	44	244	12073578
365	331	14 550	–	–	910	322	93	8	85	845	12073579
161	127	4 056	–	–	657	45	48	2	46	329	12073603
77	72	2 806	–	6	149	36	53	1	52	177	12073645
8 111	7 128	192 853	14	141	75 294	15 240	4 171	163	4 004	19 866	12073000
109 982	93 739	1 461 923	112	12 321	1 053 061	102 248	38 422	2 346	35 813	278 236	12000000

2 Anteile ausgewählter Nutzungsarten der Bodenfläche in den Kreisen Brandenburgs am 31.12.2013 nach Art der tatsächlichen Nutzung

Schlüsselnummer	Kreisfreie Stadt Landkreis	Bodenfläche insgesamt (999) Hektar	Davon						
			Gebäude- und Freifläche			Betriebsfläche		Erholungsfläche	
			zu- sammen (100/200)	darunter		zu- sammen (300)	darunter Abbau- land (310)	zu- sammen (400)	darunter Grün- anlage (420)
				Wohnen (130)	Gewerbe, Industrie (170)				
Prozent									
12051000	Brandenburg an der Havel.....	22 971	11,9	4,3	4,0	0,9	0,2	3,3	2,7
12052000	Cottbus.....	16 515	15,4	7,5	3,8	14,4	13,1	5,4	4,6
12053000	Frankfurt (Oder).....	14 785	10,7	4,6	3,0	1,0	0,3	5,2	4,2
12054000	Potsdam.....	18 825	16,6	8,3	2,8	0,7	0,2	5,2	4,5
12060000	Barnim.....	147 969	5,7	2,9	1,3	0,6	0,2	0,7	0,6
12061000	Dahme-Spreewald	227 428	4,2	2,6	1,1	1,4	1,2	0,7	0,5
12062000	Elbe-Elster.....	189 957	3,4	1,4	1,1	2,2	2,0	0,7	0,5
12063000	Havelland.....	172 730	5,1	2,3	0,8	0,5	0,1	0,7	0,3
12064000	Märkisch-Oderland.....	215 865	5,4	3,1	1,1	0,5	0,3	1,8	1,4
12065000	Oberhavel.....	180 820	5,6	3,3	1,1	0,5	0,2	0,7	0,5
12066000	Oberspreewald-Lausitz	122 308	5,2	2,1	2,2	9,4	9,0	1,2	0,6
12067000	Oder-Spree	225 675	4,5	2,2	1,3	0,3	0,1	1,3	0,9
12068000	Ostprignitz-Ruppin.....	252 656	2,6	1,1	0,4	0,2	0,1	0,5	0,3
12069000	Potsdam-Mittelmark.....	259 200	3,9	2,0	0,9	0,4	0,2	0,6	0,4
12070000	Prignitz.....	213 859	3,0	0,9	0,6	0,3	0,1	0,3	0,2
12071000	Spree-Neiße.....	165 743	4,3	2,4	1,4	7,1	6,5	0,6	0,4
12072000	Teltow-Fläming.....	210 420	4,6	1,6	0,9	0,6	0,2	1,1	0,4
12073000	Uckermark.....	307 690	2,9	1,0	0,8	0,3	0,1	0,7	0,5
12000000	Land Brandenburg	2 965 416	4,4	2,1	1,1	1,4	1,1	0,9	0,6

1 100/200, 300 (ohne 310), 400, 500, 940

Davon										Siedlungs- und Verkehrs- fläche ¹	Schlüssel- nummer
Verkehrsfläche		Landwirtschaftsfläche			Wald- fläche	Wasser- fläche	Flächen anderer Nutzung				
zu- sammen	darunter	zu- sammen	darunter				zu- sammen	darunter			
	Straße, Weg, Platz		Moor	Heide	Friedhof	Unland					
(500)	(510-530)	(600)	(650)	(660)	(700)	(800)	(900)	(940)	(950)	Prozent	
6,0	3,9	29,6	–	–	28,7	18,0	1,6	0,2	1,4	22,1	12051000
7,7	6,2	30,2	–	–	20,9	1,6	4,4	0,3	4,1	30,1	12052000
7,2	5,7	44,9	0,0	–	26,8	3,7	0,6	0,2	0,4	23,9	12053000
7,4	6,3	30,3	–	–	25,1	11,1	3,5	0,3	3,0	30,0	12054000
3,9	3,3	36,3	0,0	0,0	45,7	5,0	2,1	0,1	1,9	10,9	12060000
4,2	3,3	38,9	0,0	0,0	45,3	4,0	1,3	0,1	1,3	9,4	12061000
3,6	2,9	51,2	0,0	0,0	35,8	1,7	1,4	0,1	1,4	8,0	12062000
4,0	3,4	59,9	0,0	2,2	25,5	3,2	1,1	0,1	1,0	10,2	12063000
3,6	3,0	61,4	0,0	0,0	23,8	3,0	0,6	0,1	0,5	11,1	12064000
3,9	3,4	42,9	0,0	0,0	40,0	4,0	2,5	0,1	2,4	10,5	12065000
4,5	3,3	34,8	0,0	0,0	37,3	3,4	4,2	0,1	4,1	11,5	12066000
3,6	3,2	37,3	0,0	0,0	48,0	3,8	1,3	0,1	1,2	9,6	12067000
3,1	2,8	57,2	0,0	2,5	32,6	3,3	0,5	0,0	0,5	6,3	12068000
4,0	3,5	46,4	0,0	0,4	40,7	2,8	1,1	0,1	1,0	8,9	12069000
3,3	2,9	68,0	0,0	0,0	22,9	1,9	0,3	0,1	0,2	6,9	12070000
4,0	3,4	35,2	0,0	0,0	45,2	2,9	0,6	0,1	0,6	9,7	12071000
3,5	3,1	45,9	0,0	0,3	41,5	1,8	1,0	0,1	0,9	9,7	12072000
2,6	2,3	62,7	0,0	0,0	24,5	5,0	1,4	0,1	1,3	6,5	12073000
3,7	3,2	49,3	0,0	0,4	35,5	3,4	1,3	0,1	1,2	9,4	12000000

3 Ausgewählte Nutzungsarten der Bodenfläche in den Kreisen Brandenburgs am 31.12.2012 und am 31.12.2013¹ nach Art der tatsächlichen Nutzung

Schlüsselnummer	Kreisfreie Stadt Landkreis	Jahr ²	Bodenfläche insgesamt (999)	Davon						
				Gebäude- und Freifläche			Betriebsfläche		Erholungsfläche	
				zu- sammen (100/200)	darunter		zu- sammen (300)	darunter Abbau- land (310)	zu- sammen (400)	darunter Grün- anlage (420)
					Wohnen (130)	Gewerbe, Industrie (170)				
Hektar										
12051000	Brandenburg an der Havel.....	2012	22 884	2 968	982	865	205	36	516	455
		2013	22 971	2 729	989	918	210	39	758	624
		Prozent	0,4	-8,1	0,7	6,2	2,2	9,6	46,8	37,2
12052000	Cottbus.....	2012	16 429	2 734	1 234	619	1 786	1 710	850	754
		2013	16 515	2 546	1 241	626	2 380	2 170	886	752
		Prozent	0,5	-6,9	0,5	1,3	33,3	26,8	4,3	-0,3
12053000	Frankfurt (Oder).....	2012	14 764	1 612	683	387	145	38	712	606
		2013	14 785	1 577	682	450	141	45	763	622
		Prozent	0,1	-2,2	-0,1	16,3	-3,1	18,1	7,2	2,8
12054000	Potsdam.....	2012	18 766	3 236	1 550	520	103	38	897	790
		2013	18 825	3 127	1 559	526	128	43	984	846
		Prozent	0,3	-3,4	0,6	1,2	24,2	14,3	9,7	7,1
12060000	Barnim.....	2012	147 155	8 747	4 312	1 772	603	244	721	589
		2013	147 969	8 390	4 350	1 889	943	255	1 047	827
		Prozent	0,6	-4,1	0,9	6,6	56,4	4,5	45,2	40,5
12061000	Dahme-Spreewald	2012	226 185	10 187	5 858	2 534	2 043	1 789	1 015	802
		2013	227 428	9 499	5 896	2 591	3 228	2 755	1 554	1 153
		Prozent	0,5	-6,8	0,7	2,3	58,0	54,0	53,1	43,8
12062000	Elbe-Elster.....	2012	188 940	6 647	2 603	2 008	3 852	3 537	1 228	882
		2013	189 957	6 518	2 624	2 120	4 119	3 714	1 333	905
		Prozent	0,5	-2,0	0,8	5,6	6,9	5,0	8,6	2,7
12063000	Havelland.....	2012	171 710	9 184	3 877	1 294	582	173	962	437
		2013	172 730	8 812	3 921	1 426	888	187	1 172	589
		Prozent	0,6	-4,1	1,1	10,1	52,6	8,0	21,8	34,8
12064000	Märkisch-Oderland.....	2012	215 048	12 237	6 720	2 360	917	612	3 510	2 798
		2013	215 865	11 732	6 773	2 411	1 132	624	3 846	3 076
		Prozent	0,4	-4,1	0,8	2,2	23,5	2,1	9,6	9,9
12065000	Oberhavel.....	2012	179 828	10 453	6 035	1 860	669	372	1 122	915
		2013	180 820	10 144	6 056	1 934	993	426	1 218	937
		Prozent	0,6	-3,0	0,4	4,0	48,5	14,4	8,5	2,3
12066000	Oberspreewald- Lausitz	2012	121 690	6 655	2 554	2 438	9 341	8 817	1 244	724
		2013	122 308	6 419	2 566	2 729	11 549	10 963	1 425	756
		Prozent	0,5	-3,5	0,5	11,9	23,6	24,3	14,6	4,4
12067000	Oder-Spree	2012	224 327	10 765	4 903	2 831	496	228	2 246	1 865
		2013	225 675	10 133	4 953	2 958	676	228	2 861	2 124
		Prozent	0,6	-5,9	1,0	4,5	36,5	0,0	27,4	13,9
12068000	Ostprignitz-Ruppin.....	2012	250 943	6 789	2 799	1 034	485	267	926	601
		2013	252 656	6 526	2 831	1 090	615	272	1 138	745
		Prozent	0,7	-3,9	1,1	5,4	26,8	1,9	22,9	24,0

Davon										Siedlungs- und Verkehrs- fläche ³	Schlüssel- nummer
Verkehrsfläche		Landwirtschaftsfläche			Wald- fläche	Wasser- fläche	Flächen anderer Nutzung				
zu- sammen	darunter	zu- sammen	darunter				zu- sammen	darunter			
	Straße, Weg, Platz		Moor	Heide	Friedhof	Unland					
(500)	(510-530)	(600)	(650)	(660)	(700)	(800)	(900)	(940)	(950)		
Hektar											
1 371	894	6 752	–	–	6 591	4 103	378	26	334	5 051	12051000
1 387	906	6 797	–	–	6 597	4 128	365	36	326	5 080	
1,1	1,4	0,7	–	–	0,1	0,6	–3,3	36,5	–2,2	0,6	
1 251	1 005	4 945	–	–	3 421	261	1 181	54	1 110	4 964	12052000
1 279	1 032	4 980	–	–	3 446	266	731	54	677	4 976	
2,2	2,7	0,7	–	–	0,7	1,9	–38,1	0,9	–39,0	0,2	
1 057	834	6 548	–	–	3 957	563	171	31	58	3 518	12053000
1 064	839	6 641	1	–	3 963	548	89	32	54	3 531	
0,7	0,6	1,4	x	–	0,2	–2,7	–48,3	3,0	–6,9	0,4	
1 379	1 154	5 691	–	–	4 718	2 075	667	56	559	5 633	12054000
1 395	1 177	5 710	–	–	4 734	2 084	664	62	558	5 653	
1,2	2,0	0,3	–	–	0,3	0,4	–0,6	11,1	–0,2	0,3	
5 553	4 644	53 231	6	31	67 714	7 426	3 159	195	2 925	15 575	12060000
5 762	4 891	53 646	6	30	67 642	7 471	3 068	201	2 867	16 088	
3,8	5,3	0,8	–3,9	–2,4	–0,1	0,6	–2,9	3,1	–2,0	3,3	
9 372	7 414	88 096	36	21	102 528	8 931	4 012	125	3 800	20 954	12061000
9 626	7 604	88 514	36	22	103 009	9 008	2 990	133	2 852	21 285	
2,7	2,6	0,5	0,5	7,6	0,5	0,9	–25,5	6,0	–24,9	1,6	
6 692	5 424	96 806	2	11	67 560	3 098	3 056	105	2 765	14 987	12062000
6 839	5 573	97 349	2	11	67 934	3 152	2 713	113	2 584	15 208	
2,2	2,7	0,6	0,7	0,2	0,6	1,7	–11,2	7,8	–6,5	1,5	
6 742	5 764	102 717	0	3 691	43 883	5 423	2 216	112	1 817	17 409	12063000
6 866	5 898	103 482	0	3 740	43 991	5 610	1 909	120	1 785	17 672	
1,8	2,3	0,7	14,5	1,3	0,2	3,4	–13,8	7,3	–1,7	1,5	
7 644	6 364	131 605	5	46	51 225	6 378	1 531	159	1 095	23 855	12064000
7 731	6 469	132 462	5	46	51 302	6 406	1 255	163	1 077	23 980	
1,1	1,6	0,7	–7,8	–0,1	0,2	0,4	–18,0	2,7	–1,6	0,5	
6 796	6 020	77 209	24	67	71 983	7 130	4 465	111	4 300	18 779	12065000
6 965	6 204	77 529	24	69	72 325	7 207	4 439	125	4 270	19 020	
2,5	3,1	0,4	2,3	2,7	0,5	1,1	–0,6	12,7	–0,7	1,3	
5 439	4 035	42 306	3	7	45 391	4 073	7 240	115	7 029	13 978	12066000
5 468	4 086	42 617	3	7	45 625	4 119	5 086	124	4 954	14 022	
0,5	1,3	0,7	–3,9	–0,2	0,5	1,1	–29,8	7,5	–29,5	0,3	
7 820	7 041	83 635	6	58	107 579	8 687	3 098	130	2 845	21 228	12067000
8 065	7 327	84 217	6	59	108 224	8 572	2 926	151	2 772	21 658	
3,1	4,1	0,7	–0,7	0,7	0,6	–1,3	–5,6	15,9	–2,5	2,0	
7 722	6 932	143 626	2	6 342	81 728	8 228	1 439	118	1 244	15 772	12068000
7 898	7 118	144 543	2	6 388	82 298	8 261	1 377	124	1 249	16 030	
2,3	2,7	0,6	–	0,7	0,7	0,4	–4,3	5,6	0,4	1,6	

3 Ausgewählte Nutzungsarten der Bodenfläche in den Kreisen Brandenburgs am 31.12.2012 und am 31.12.2013¹ nach Art der tatsächlichen Nutzung

Schlüsselnummer	Kreisfreie Stadt Landkreis	Jahr ²	Bodenfläche insgesamt (999)	Davon						
				Gebäude- und Freifläche			Betriebsfläche		Erholungsfläche	
				zu- sammen (100/200)	darunter		zu- sammen (300)	darunter Abbau- land (310)	zu- sammen (400)	darunter Grün- anlage (420)
					Wohnen (130)	Gewerbe, Industrie (170)				
Hektar										
12069000	Potsdam-Mittelmark.....	2012	257 591	10 599	5 114	2 151	775	446	1 287	954
		2013	259 200	10 233	5 178	2 211	937	451	1 572	1 134
		Prozent	0,6	-3,5	1,2	2,8	20,9	1,1	22,2	18,8
12070000	Prignitz.....	2012	212 364	6 380	1 851	1 174	550	175	615	424
		2013	213 859	6 522	1 863	1 312	552	218	691	435
		Prozent	0,7	2,2	0,7	11,8	0,5	24,3	12,4	2,7
12071000	Spree-Neiße.....	2012	164 829	7 712	3 887	2 286	10 772	10 195	846	501
		2013	165 743	7 051	3 933	2 364	11 841	10 727	1 066	627
		Prozent	0,6	-8,6	1,2	3,4	9,9	5,2	26,1	25,1
12072000	Teltow-Fläming.....	2012	209 238	9 834	3 343	1 622	945	294	2 164	770
		2013	210 420	9 589	3 369	1 800	1 213	325	2 350	837
		Prozent	0,6	-2,5	0,8	11,0	28,3	10,5	8,6	8,7
12073000	Uckermark.....	2012	305 874	9 423	3 097	2 479	656	376	1 782	1 349
		2013	307 690	8 943	3 147	2 594	1 022	430	2 058	1 493
		Prozent	0,6	-5,1	1,6	4,6	55,8	14,5	15,5	10,6
12000000	Land Brandenburg	2012	2 948 563	136 163	61 402	30 234	34 924	29 347	22 643	16 216
		2013	2 965 416	130 490	61 931	31 951	42 566	33 873	26 723	18 483
		Prozent	0,6	-4,2	0,9	5,7	21,9	15,4	18,0	14,0

¹ eingeschränkte Vergleichbarkeit aufgrund methodischer Änderungen

² Stichtag 31.12. des jeweiligen Jahres

³ 100/200, 300 (ohne 310), 400, 500, 940

Davon										Siedlungs- und Verkehrs- fläche ³	Schlüssel- nummer
Verkehrsfläche		Landwirtschaftsfläche			Wald- fläche	Wasser- fläche	Flächen anderer Nutzung				
zu- sammen	darunter	zu- sammen	darunter				zu- sammen	darunter			
	Straße, Weg, Platz (510-530)		Moor	Heide	Friedhof	Unland					
(500)	(510-530)	(600)	(650)	(660)	(700)	(800)	(900)	(940)	(950)		
Hektar											
10 095	8 899	119 739	1	1 104	105 110	7 196	2 788	313	2 458	22 624	12069000
10 372	9 177	120 317	1	1 089	105 604	7 368	2 797	325	2 468	22 988	
2,7	3,1	0,5	0,5	-1,3	0,5	2,4	0,3	3,5	0,4	1,6	
6 856	6 129	144 303	3	3	48 695	4 046	918	127	459	14 353	12070000
6 990	6 297	145 380	3	3	48 997	4 147	579	154	416	14 692	
1,9	2,7	0,7	-18,6	0,0	0,6	2,5	-36,9	21,8	-9,2	2,4	
6 575	5 454	58 042	0	2	74 627	4 775	1 480	130	1 320	15 840	12071000
6 710	5 589	58 334	0	2	74 842	4 828	1 070	136	933	16 077	
2,1	2,5	0,5	1,2	-1,0	0,3	1,1	-27,7	4,2	-29,3	1,5	
7 315	6 276	96 160	10	714	86 802	3 795	2 222	126	1 986	20 091	12072000
7 453	6 424	96 554	10	713	87 233	3 834	2 194	130	1 966	20 410	
1,9	2,4	0,4	-1,0	-0,2	0,5	1,0	-1,3	3,0	-1,0	1,6	
7 899	6 739	191 850	13	140	74 781	15 183	4 300	142	4 113	19 526	12073000
8 111	7 128	192 853	14	141	75 294	15 240	4 171	163	4 004	19 866	
2,7	5,8	0,5	4,3	0,5	0,7	0,4	-3,0	14,7	-2,6	1,7	
107 581	91 021	1 453 263	111	12 238	1 048 293	101 373	44 322	2 176	40 216	274 140	12000000
109 982	93 739	1 461 923	112	12 321	1 053 061	102 248	38 422	2 346	35 813	278 236	
2,2	3,0	0,6	1,1	0,7	0,5	0,9	-13,3	7,8	-10,9	1,5	

**4 Gemeinden, Bevölkerung und Bodenfläche in Brandenburg am 31.12.2013
nach Art der tatsächlichen Nutzung und siedlungsstrukturellen Kreistypen**

Lfd. Nr.	Siedlungsstrukturelle Kreistypen	Gemein- den	Bevölke- rung ¹	Boden- fläche insge- samt (999) Hektar	Davon				
					Gebäude- und Freifläche			Betriebsfläche	
					zu- sammen (100/200)	darunter		zu- sammen (300)	darunter Abbau- land (310)
						Wohnen (130)	Gewerbe, Industrie (170)		
Anteil an der Gesamfläche in Prozent									
1	Kreisfreie Großstädte.....	2	259	35 340	16,1	7,9	3,3	7,1	6,3
2	Städtische Kreise.....	–	–	–	–	–	–	–	–
3	Ländliche Kreise mit Verdichtungsansätzen.....	64	409	388 428	5,2	2,6	1,4	0,5	0,1
4	Dünn besiedelte ländliche Kreise.....	353	1 781	2 541 647	4,1	1,9	1,0	1,5	1,2
5	Land Brandenburg	419	2 449	2 965 416	4,4	2,1	1,1	1,4	1,1

1 Stichtag 31.12. des Vorjahres

2 100/200, 300 (ohne 310), 400, 500, 940

Davon												Siedlungs- und Verkehrs- fläche ²	Lfd. Nr.	
Erholungsfläche		Verkehrsfläche		Landwirtschaftsfläche			Wald- fläche	Wasser- fläche	Flächen anderer Nutzung					
zu- sammen	darunter	zu- sammen	darunter	zu- sammen	darunter				zu- sammen	darunter				
(400)	Grün- anlage (420)	(500)	Straße, Weg, Platz (510-530)	(600)	Moor (650)	Heide (660)	(700)	(800)	(900)	Fried- hof (940)	Unland (950)			
Anteil an der Gesamtfläche in Prozent														
5,3	4,5	7,6	6,3	30,2	–	–	23,1	6,7	3,9	0,3	3,5	30,1	1	
–	–	–	–	–	–	–	–	–	–	–	–	–	2	
1,2	0,9	3,8	3,4	37,2	0,0	0,0	46,3	4,3	1,6	0,1	1,5	10,6	3	
0,8	0,5	3,6	3,1	51,4	0,0	0,5	34,0	3,3	1,2	0,1	1,1	8,9	4	
0,9	0,6	3,7	3,2	49,3	0,0	0,4	35,5	3,4	1,3	0,1	1,2	9,4	5	

**5 Gemeinden, Bevölkerung und Bodenfläche in Brandenburg am 31.12.2012 und am 31.12.2013 ¹
nach Art der tatsächlichen Nutzung und Gemeindegrößenklassen**

Lfd. Nr.	Gemeinden mit ... bis unter ... Einwohner	Jahr ²	Gemeinden	Bevölkerung ³	Bodenfläche insgesamt	Davon							
						Anzahl	1 000	Hektar	Gebäude- und Freifläche		Betriebsfläche		
									zu-sammen	darunter		zu-sammen	darunter
										Wohnen	Gewerbe, Industrie		
(999)	(100/200)	(130)	(170)	(300)	(310)	Anteil an der Gesamtfläche in Prozent							
1	unter 2 000	2012	222	209	774 962	2,5	1,1	0,5	0,9	0,8			
2		2013	225	211	803 485	2,4	1,1	0,5	1,0	0,8			
3	2 000 - 5 000	2012	72	234	720 503	2,9	1,2	0,6	0,4	0,3			
4		2013	69	224	701 092	2,7	1,2	0,7	0,6	0,4			
5	5 000 - 10 000	2012	56	425	667 139	4,3	1,9	0,9	1,1	0,9			
6		2013	58	438	702 865	4,1	1,9	1,0	1,5	1,1			
7	10 000 - 20 000	2012	42	582	479 194	6,2	3,0	1,3	1,5	1,1			
8		2013	41	571	460 829	6,1	3,1	1,4	2,2	1,7			
9	20 000 - 50 000	2012	23	653	233 920	11,4	5,5	3,1	3,5	3,2			
10		2013	22	617	224 048	11,1	5,6	3,2	3,1	2,5			
11	50 000 - 100 000	2012	2	132	37 649	12,2	4,4	3,3	0,9	0,2			
12		2013	3	230	54 272	12,6	5,4	3,7	5,0	4,2			
13	100 000 - 200 000	2012	2	259	35 181	17,0	7,9	3,2	5,4	5,0			
14		2013	1	159	18 825	16,6	8,3	2,8	0,7	0,2			
15	200 000 - 500 000	2012	–	–	–	–	–	–	–	–			
16		2013	–	–	–	–	–	–	–	–			
17	500 000 und mehr	2012	–	–	–	–	–	–	–	–			
18		2013	–	–	–	–	–	–	–	–			

¹ eingeschränkte Vergleichbarkeit aufgrund methodischer Änderungen

² Stichtag 31.12. des jeweiligen Jahres

³ Stichtag 31.12. des Vorjahres

⁴ 100/200, 300 (ohne 310), 400, 500, 940

Davon												Siedlungs- und Verkehrs- fläche ⁴	Lfd. Nr.
Erholungsfläche		Verkehrsfläche		Landwirtschaftsfläche			Wald- fläche	Wasser- fläche	Flächen anderer Nutzung				
zu- sammen	darunter	zu- sammen	darunter	zu- sammen	darunter				zu- sammen	darunter			
(400)	Grün- anlage (420)	(500)	Straße, Weg, Platz (510-530)	(600)	Moor (650)	Heide (660)	(700)	(800)	(900)	Fried- hof (940)	Unland (950)		
Anteil an der Gesamtfläche in Prozent													
0,4	0,3	3,0	2,7	53,6	0,0	0,2	35,6	3,0	1,0	0,0	0,9	6,0	1
0,5	0,3	3,0	2,7	54,2	0,0	0,2	35,1	2,9	0,9	0,0	0,9	6,1	2
0,4	0,3	3,0	2,7	52,2	0,0	0,0	36,9	2,9	1,2	0,0	1,1	6,4	3
0,5	0,4	3,1	2,7	51,5	0,0	0,0	37,5	3,0	1,1	0,1	1,0	6,5	4
0,7	0,4	3,6	3,0	50,3	0,0	0,8	34,7	3,5	1,7	0,1	1,6	8,9	5
0,8	0,5	3,6	3,1	49,3	0,0	0,8	35,7	3,4	1,5	0,1	1,4	9,0	6
1,1	0,7	4,4	3,5	46,3	0,0	0,9	35,2	3,2	1,9	0,1	1,7	12,2	7
1,3	0,8	4,5	3,6	47,5	0,0	1,0	33,4	3,3	1,7	0,2	1,5	12,6	8
1,5	1,2	5,3	4,5	34,2	0,0	0,3	37,1	5,0	1,8	0,1	1,6	18,8	9
1,9	1,4	5,4	4,6	34,0	0,0	0,3	37,7	5,1	1,6	0,1	1,5	19,2	10
3,3	2,8	6,4	4,6	35,3	–	–	28,0	12,4	1,5	0,2	1,0	22,8	11
4,4	3,7	6,9	5,1	33,9	0,0	–	25,8	9,1	2,2	0,2	1,9	25,0	12
5,0	4,4	7,5	6,1	30,2	–	–	23,1	6,6	5,3	0,3	4,7	30,1	13
5,2	4,5	7,4	6,3	30,3	–	–	25,1	11,1	3,5	0,3	3,0	30,0	14
–	–	–	–	–	–	–	–	–	–	–	–	–	15
–	–	–	–	–	–	–	–	–	–	–	–	–	16
–	–	–	–	–	–	–	–	–	–	–	–	–	17
–	–	–	–	–	–	–	–	–	–	–	–	–	18

Das Amt für Statistik Berlin-Brandenburg

Das Amt für Statistik Berlin-Brandenburg ist für beide Länder die zentrale Dienstleistungseinrichtung auf dem Gebiet der amtlichen Statistik. Das Amt erbringt Serviceleistungen im Bereich Information und Analyse für die breite Öffentlichkeit, für alle gesellschaftlichen Gruppen sowie für Kunden aus Verwaltung und Politik, Wirtschaft und Wissenschaft. Kerngeschäft des Amtes ist die Durchführung der gesetzlich angeordneten amtlichen Statistiken für Berlin und Brandenburg. Das Amt erhebt die Daten, bereitet sie auf, interpretiert und analysiert sie und veröffentlicht die Ergebnisse. Die Grundversorgung aller Nutzer mit statistischen Informationen erfolgt unentgeltlich, im Wesentlichen über das Internet und den Informationsservice. Daneben werden nachfrage- und zielgruppenorientierte Standardauswertungen zu Festpreisen angeboten. Kundenspezifische Aufbereitung / Beratung zu kostendeckenden Preisen ergänzt das Spektrum der Informationsbereitstellung.

Amtliche Statistik im Verbund

Die Statistiken werden bundesweit nach einheitlichen Konzepten, Methoden und Verfahren arbeitsteilig erstellt. Die statistischen Ämter der Länder sind dabei grundsätzlich für die Durchführung der Erhebungen, für die Aufbereitung und Veröffentlichung der Länderergebnisse zuständig. Durch diese Kooperation in einem „Statistikverbund“ entstehen für alle Länder vergleichbare und zu einem Bundesergebnis zusammenführbare Erhebungsergebnisse.

Produkte und Dienstleistungen

Informationsservice
info@statistik-bbb.de
mit statistischen Informationen für jedermann und Beratung sowie maßgeschneiderte Aufbereitungen von Daten über Berlin und Brandenburg.
Auskunft, Beratung, Pressedienst sowie Fachbibliothek.

Standort Potsdam
Behlertstraße 3a, 14467 Potsdam
Tel. 0331 8173 - 1777
Fax 030 9028 - 4091
Mo – Do 9 – 15 Uhr, Fr 9 – 14 Uhr

Standort Berlin
Alt-Friedrichsfelde 60, 10315 Berlin
Bibliothek
Tel. 030 9021 - 3540
Mo – Do 9 – 15 Uhr, Fr 9 – 14 Uhr

Internet-Angebot
www.statistik-berlin-brandenburg.de
mit aktuellen Daten, Pressemitteilungen, Statistischen Berichten zum kostenlosen Herunterladen, regionalstatistischen Informationen, Wahlstatistiken und -analysen sowie einem Überblick über das gesamte Leistungsspektrum des Amtes.

Statistische Jahrbücher
mit einer Vielzahl von Tabellen aus nahezu allen Arbeitsgebieten der amtlichen Statistik.

Statistische Berichte
mit Ergebnissen der einzelnen Statistiken in Tabellen in tiefer sachlicher Gliederung und Grafiken zur Veranschaulichung von Entwicklungen und Strukturen.
Mit dieser Reihe werden die bisherigen Veröffentlichungen Statistischer Berichte aus dem Landesbetrieb für Datenverarbeitung und Statistik Land Brandenburg sowie dem Statistischen Landesamt Berlin fortgesetzt.

Datenangebot aus dem Sachgebiet

Informationen zu dieser Veröffentlichung
Referat 35 B
Tel. 030 9021-3050
Fax 030 9021-3041
birger.schmidt@statistik-bbb.de

Weitere Veröffentlichungen zum Thema
Statistische Berichte:

- Siedlungs- und Verkehrsfläche
A V 5