

Statistischer Bericht

AV 3 – j / 15

┌ Flächenerhebung nach Art
der tatsächlichen Nutzung
in **Berlin**
2015

Impressum

Statistischer Bericht
A V 3 – j / 15

Erscheinungsfolge: jährlich
Erschienen im **Juni 2016**

Herausgeber

Amt für Statistik Berlin-Brandenburg
Behlerstraße 3a
14467 Potsdam
info@statistik-bbb.de
www.statistik-berlin-brandenburg.de

Tel. 0331 8173 - 1777
Fax 030 9028 - 4091

Zeichenerklärung

0 weniger als die Hälfte von 1
in der letzten besetzten Stelle,
jedoch mehr als nichts
– nichts vorhanden
... Angabe fällt später an
() Aussagewert ist eingeschränkt
/ Zahlenwert nicht sicher genug
• Zahlenwert unbekannt oder
geheim zu halten
x Tabellenfach gesperrt
p vorläufige Zahl
r berichtigte Zahl
s geschätzte Zahl

Amt für Statistik Berlin-Brandenburg,
Potsdam, 2016

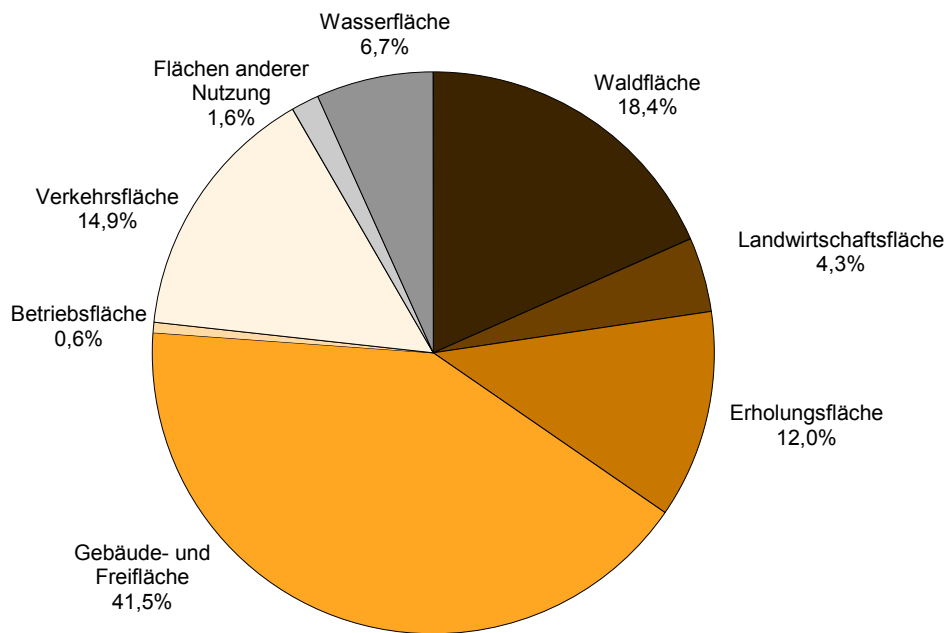


*Dieses Werk ist unter einer Creative Commons Lizenz
vom Typ Namensnennung 3.0 Deutschland zugänglich.
Um eine Kopie dieser Lizenz einzusehen, konsultieren Sie
<http://creativecommons.org/licenses/by/3.0/de/>*

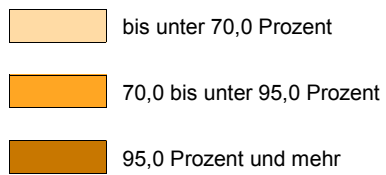
Inhaltsverzeichnis

	Seite
Metadaten zu dieser Statistik (externer Link)	
Grafiken	
1 Aufteilung der Bodenfläche am 31.12.2015 nach Art der tatsächlichen Nutzung.....	4
2 Anteil der Siedlungs- und Verkehrsfläche an der Bodenfläche der Bezirke am 31.12.2015.....	5
3 Anteil der Gebäude- und Freifläche an der Boden- fläche der Bezirke am 31.12.2015.....	6
4 Anteil der Erholungsfläche an der Bodenfläche der Bezirke am 31.12.2015.....	7
5 Anteil der Verkehrsfläche an der Bodenfläche der Bezirke am 31.12.2015.....	8
6 Anteil der Landwirtschaftsfläche an der Boden- fläche der Bezirke am 31.12.2015.....	9
7 Anteil der Waldfläche an der Bodenfläche der Bezirke am 31.12.2015.....	10
8 Anteil der Wasserfläche an der Bodenfläche der Bezirke am 31.12.2015.....	11
Tabellen	
1 Ausgewählte Nutzungsarten der Bodenfläche in Berlin am 31.12.2015 nach Art der tatsächlichen Nutzung und regionaler Gliederung	12
2 Anteile ausgewählter Nutzungsarten der Boden- fläche in den Bezirken Berlins am 31.12.2015 nach Art der tatsächlichen Nutzung	14
3 Ausgewählte Nutzungsarten der Bodenfläche in den Bezirken Berlins am 31.12.2014 und am 31.12.2015 nach Art der tatsächlichen Nutzung.....	16
4 Nutzungsarten der Bodenfläche in den Bezirken Berlins am 31.12.2015 nach Art der tatsächlichen Nutzung.....	18

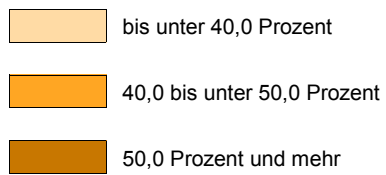
1 Aufteilung der Bodenfläche am 31.12.2015 nach Art der tatsächlichen Nutzung



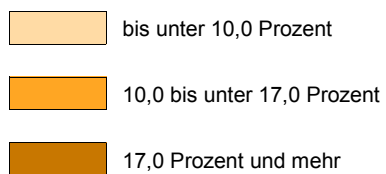
2 Anteil der Siedlungs- und Verkehrsfläche an der Bodenfläche der Bezirke am 31.12.2015



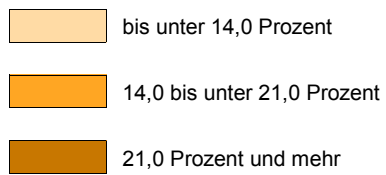
3 Anteil der Gebäude- und Freifläche an der Bodenfläche der Bezirke am 31.12.2015



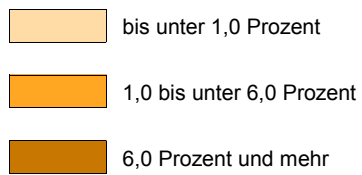
4 Anteil der Erholungsfläche an der Bodenfläche der Bezirke am 31.12.2015



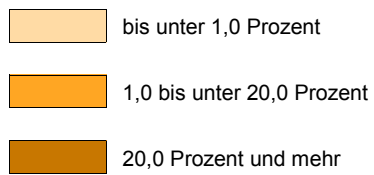
5 Anteil der Verkehrsfläche an der Bodenfläche der Bezirke am 31.12.2015



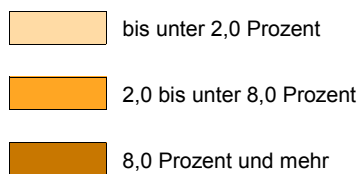
6 Anteil der Landwirtschaftsfläche an der Bodenfläche der Bezirke am 31.12.2015



7 Anteil der Waldfläche an der Bodenfläche der Bezirke am 31.12.2015



8 Anteil der Wasserfläche an der Bodenfläche der Bezirke am 31.12.2015



**1 Ausgewählte Nutzungsarten der Bodenfläche in Berlin am 31.12.2015
nach Art der tatsächlichen Nutzung und regionaler Gliederung**

Schlüssel- nummer	Bezirk	Boden- fläche insge- samt	Davon						
			Gebäude- und Freifläche			Betriebsfläche		Erholungsfläche	
			zu- sammen	darunter		zu- sammen	darunter	zu- sammen	darunter
				Wohnen	Gewerbe, Industrie				
(999)	(100/200)	(130)	(170)	(300)	(310)	(400)	(420)		
Hektar									
11001001	Mitte.....	3 947	2 058	774	210	8	–	719	676
11002002	Friedrichshain-Kreuzberg.....	2 041	1 120	461	77	3	–	211	190
11003003	Pankow.....	10 306	3 790	2 243	303	128	4	1 330	1 235
11004004	Charlottenburg-Wilmersdorf.....	6 472	2 487	1 326	108	7	–	763	674
11005005	Spandau.....	9 187	3 761	1 986	575	47	–	1 029	886
11006006	Steglitz-Zehlendorf.....	10 256	4 261	2 920	147	31	–	915	799
11007007	Tempelhof-Schöneberg.....	5 303	3 106	1 729	523	26	–	877	811
11008008	Neukölln.....	4 493	2 577	1 795	238	11	0	914	845
11009009	Treptow-Köpenick.....	16 842	4 355	2 536	361	174	–	1 287	1 170
11010010	Marzahn-Hellersdorf.....	6 178	3 431	2 215	245	27	0	919	885
11011011	Lichtenberg.....	5 212	2 447	1 023	286	58	–	920	846
11012012	Reinickendorf.....	8 931	3 646	2 467	337	11	–	785	703
11000000	Berlin	89 168	37 037	21 473	3 409	531	4	10 670	9 720

1 100/200, 300 (ohne 310), 400, 500, 940

Davon										Siedlungs- und Verkehrs- fläche ¹	Schlüssel- nummer
Verkehrsfläche		Landwirtschaftsfläche			Wald- fläche	Wasser- fläche	Flächen anderer Nutzung				
zu- sammen	darunter	zu- sammen	darunter				zu- sammen	darunter			
	Straße, Weg, Platz		Moor	Heide	Friedhof	Unland					
(500)	(510-530)	(600)	(650)	(660)	(700)	(800)	(900)	(940)	(950)		
Hektar											
931	833	–	–	–	–	142	88	83	–	3 800	11001001
519	458	1	–	–	4	132	51	47	0	1 900	11002002
1 385	1 182	1 832	–	3	1 354	194	292	182	105	6 813	11003003
1 227	1 020	8	–	–	1 622	287	71	68	–	4 551	11004004
858	768	768	31	–	1 715	903	106	86	–	5 781	11005005
1 307	1 137	26	–	–	2 465	1 122	129	120	4	6 635	11006006
1 031	862	51	–	–	54	43	116	113	0	5 152	11007007
741	673	57	–	–	5	72	116	108	–	4 351	11008008
1 589	1 211	161	15	1	6 997	2 161	118	72	28	7 477	11009009
1 375	1 044	80	–	–	132	121	93	44	41	5 796	11010010
920	716	558	–	–	77	104	128	63	53	4 408	11011011
1 422	845	290	0	–	1 938	719	119	103	3	5 968	11012012
13 306	10 748	3 832	45	4	16 364	6 000	1 428	1 091	233	62 632	11000000

**2 Anteile ausgewählter Nutzungsarten der Bodenfläche in den Bezirken Berlins am 31.12.2015
nach Art der tatsächlichen Nutzung**

Schlüssel- nummer	Bezirk	Boden- fläche insge- samt (999) Hektar	Davon						
			Gebäude- und Freifläche			Betriebsfläche		Erholungsfläche	
			zu- sammen (100/200)	darunter		zu- sammen (300)	darunter Abbau- land (310)	zu- sammen (400)	darunter Grün- anlage (420)
				Wohnen (130)	Gewerbe, Industrie (170)				
Prozent									
11001001	Mitte.....	3 947	52,1	19,6	5,3	0,2	–	18,2	17,1
11002002	Friedrichshain-Kreuzberg.....	2 041	54,9	22,6	3,8	0,1	–	10,4	9,3
11003003	Pankow.....	10 306	36,8	21,8	2,9	1,2	0,0	12,9	12,0
11004004	Charlottenburg-Wilmersdorf.....	6 472	38,4	20,5	1,7	0,1	–	11,8	10,4
11005005	Spandau.....	9 187	40,9	21,6	6,3	0,5	–	11,2	9,6
11006006	Steglitz-Zehlendorf.....	10 256	41,5	28,5	1,4	0,3	–	8,9	7,8
11007007	Tempelhof-Schöneberg.....	5 303	58,6	32,6	9,9	0,5	–	16,5	15,3
11008008	Neukölln.....	4 493	57,3	39,9	5,3	0,2	0,0	20,3	18,8
11009009	Treptow-Köpenick.....	16 842	25,9	15,1	2,1	1,0	–	7,6	6,9
11010010	Marzahn-Hellersdorf.....	6 178	55,5	35,8	4,0	0,4	0,0	14,9	14,3
11011011	Lichtenberg.....	5 212	46,9	19,6	5,5	1,1	–	17,6	16,2
11012012	Reinickendorf.....	8 931	40,8	27,6	3,8	0,1	–	8,8	7,9
11000000	Berlin	89 168	41,5	24,1	3,8	0,6	0,0	12,0	10,9

1 100/200, 300 (ohne 310), 400, 500, 940

Davon										Siedlungs- und Verkehrs- fläche ¹	Schlüssel- nummer
Verkehrsfläche		Landwirtschaftsfläche			Wald- fläche	Wasser- fläche	Flächen anderer Nutzung				
zu- sammen	darunter	zu- sammen	darunter				zu- sammen	darunter			
	Straße, Weg, Platz		Moor	Heide	Friedhof	Unland					
(500)	(510-530)	(600)	(650)	(660)	(700)	(800)	(900)	(940)	(950)	Prozent	
23,6	21,1	–	–	–	–	3,6	2,2	2,1	–	96,3	11001001
25,5	22,4	0,0	–	–	0,2	6,4	2,5	2,3	0,0	93,1	11002002
13,4	11,5	17,8	–	0,0	13,1	1,9	2,8	1,8	1,0	66,1	11003003
19,0	15,8	0,1	–	–	25,1	4,4	1,1	1,1	–	70,3	11004004
9,3	8,4	8,4	0,3	–	18,7	9,8	1,2	0,9	–	62,9	11005005
12,7	11,1	0,3	–	–	24,0	10,9	1,3	1,2	0,0	64,7	11006006
19,4	16,3	1,0	–	–	1,0	0,8	2,2	2,1	0,0	97,1	11007007
16,5	15,0	1,3	–	–	0,1	1,6	2,6	2,4	–	96,8	11008008
9,4	7,2	1,0	0,1	0,0	41,5	12,8	0,7	0,4	0,2	44,4	11009009
22,3	16,9	1,3	–	–	2,1	2,0	1,5	0,7	0,7	93,8	11010010
17,7	13,7	10,7	–	–	1,5	2,0	2,5	1,2	1,0	84,6	11011011
15,9	9,5	3,2	0,0	–	21,7	8,1	1,3	1,2	0,0	66,8	11012012
14,9	12,1	4,3	0,1	0,0	18,4	6,7	1,6	1,2	0,3	70,2	11000000

3 Ausgewählte Nutzungsarten der Bodenfläche in den Bezirken Berlins am 31.12.2014 und am 31.12.2015 nach Art der tatsächlichen Nutzung

Schlüsselnummer	Bezirk	Jahr ¹	Bodenfläche insgesamt (999)	Davon						
				Gebäude- und Freifläche			Betriebsfläche		Erholungsfläche	
				zu-sammen (100/200)	darunter		zu-sammen (300)	darunter Abbau-land (310)	zu-sammen (400)	darunter Grün-anlage (420)
					Wohnen (130)	Gewerbe, Industrie (170)				
Hektar										
11001001	Mitte.....	2014	3 947	2 065	770	216	6	1	718	675
		2015	3 947	2 058	774	210	8	–	719	676
		Prozent	0,0	–0,3	0,5	–2,7	35,4	–100,0	0,2	0,2
11001002	Friedrichshain-Kreuzberg.....	2014	2 041	1 119	456	79	3	–	209	187
		2015	2 041	1 120	461	77	3	–	211	190
		Prozent	0,0	0,1	1,1	–3,0	–1,8	–	1,2	1,6
11001003	Pankow.....	2014	10 307	3 782	2 214	306	128	4	1 339	1 243
		2015	10 306	3 790	2 243	303	128	4	1 330	1 235
		Prozent	0,0	0,2	1,3	–1,0	–	–	–0,6	–0,7
11001004	Charlottenburg-Wilmersdorf.....	2014	6 472	2 488	1 324	109	7	–	767	677
		2015	6 472	2 487	1 326	108	7	–	763	674
		Prozent	0,0	–0,1	0,2	–0,4	4,7	–	–0,5	–0,5
11001005	Spandau.....	2014	9 187	3 758	1 978	577	50	–	1 023	876
		2015	9 187	3 761	1 986	575	47	–	1 029	886
		Prozent	0,0	0,1	0,4	–0,3	–7,5	–	0,6	1,1
11001006	Steglitz-Zehlendorf.....	2014	10 256	4 261	2 913	150	31	–	917	801
		2015	10 256	4 261	2 920	147	31	–	915	799
		Prozent	0,0	0,0	0,2	–1,5	–0,5	–	–0,2	–0,2
11001007	Tempelhof-Schöneberg..	2014	5 303	3 105	1 729	522	26	–	878	812
		2015	5 303	3 106	1 729	523	26	–	877	811
		Prozent	0,0	0,0	0,0	0,2	–	–	–0,1	–0,1
11001008	Neukölln.....	2014	4 493	2 569	1 787	237	11	0	912	843
		2015	4 493	2 577	1 795	238	11	0	914	845
		Prozent	0,0	0,3	0,5	0,5	–1,0	–73,8	0,2	0,3
11001009	Treptow-Köpenick.....	2014	16 842	4 360	2 529	374	175	–	1 291	1 173
		2015	16 842	4 355	2 536	361	174	–	1 287	1 170
		Prozent	0,0	–0,1	0,3	–3,4	–0,4	–	–0,3	–0,3
11001010	Marzahn-Hellersdorf.....	2014	6 178	3 429	2 211	236	26	0	922	888
		2015	6 178	3 431	2 215	245	27	0	919	885
		Prozent	0,0	0,0	0,2	3,9	3,2	–	–0,4	–0,4
11001011	Lichtenberg.....	2014	5 212	2 456	1 014	307	55	–	916	842
		2015	5 212	2 447	1 023	286	58	–	920	846
		Prozent	0,0	–0,4	0,9	–6,9	6,1	–	0,4	0,4
11001012	Reinickendorf.....	2014	8 931	3 645	2 465	337	11	–	783	700
		2015	8 931	3 646	2 467	337	11	–	785	703
		Prozent	0,0	0,0	0,1	–0,1	–1,1	–	0,3	0,4
11000000	Berlin	2014	89 169	37 038	21 389	3 449	529	5	10 674	9 719
		2015	89 168	37 037	21 473	3 409	531	4	10 670	9 720
		Prozent	0,0	0,0	0,4	–1,1	0,3	–28,7	0,0	0,0

¹ Stichtag 31.12. des jeweiligen Jahres

² 100/200, 300 (ohne 310), 400, 500, 940

Davon										Siedlungs- und Verkehrs- fläche ²	Schlüssel- nummer
Verkehrsfläche		Landwirtschaftsfläche			Wald- fläche	Wasser- fläche	Flächen anderer Nutzung				
zu- sammen	darunter	zu- sammen	darunter				zu- sammen	darunter			
	Straße, Weg, Platz		Moor	Heide	Friedhof	Unland					
(500)	(510-530)	(600)	(650)	(660)	(700)	(800)	(900)	(940)	(950)		
Hektar											
927	830	-	-	-	-	142	88	83	-	3 798	11001001
931	833	-	-	-	-	142	88	83	-	3 800	
0,4	0,4	-	-	-	-	0,1	-	-	-	0,0	
523	458	1	-	-	4	132	51	47	0	1 900	11001002
519	458	1	-	-	4	132	51	47	0	1 900	
-0,7	0,0	-	-	-	-	-	-	-	-	0,0	
1 386	1 181	1 836	-	3	1 354	166	317	182	130	6 814	11001003
1 385	1 182	1 832	-	3	1 354	194	292	182	105	6 813	
0,0	0,0	-0,2	-	-	0,0	17,1	-8,1	-	-19,7	0,0	
1 227	1 020	8	-	-	1 622	281	71	68	0	4 558	11001004
1 227	1 020	8	-	-	1 622	287	71	68	-	4 551	
0,0	0,0	-	-	-	-	2,2	-0,2	-	-100,0	-0,1	
862	769	762	31	-	1 721	904	106	86	-	5 780	11001005
858	768	768	31	-	1 715	903	106	86	-	5 781	
-0,4	-0,2	0,7	-	-	-0,4	-0,1	-	-	-	0,0	
1 307	1 137	26	-	-	2 465	1 119	129	120	4	6 637	11001006
1 307	1 137	26	-	-	2 465	1 122	129	120	4	6 635	
0,0	0,0	-	-	-	0,0	0,2	-	-	-	0,0	
1 030	862	57	-	-	48	43	116	113	0	5 152	11001007
1 031	862	51	-	-	54	43	116	113	0	5 152	
0,1	0,1	-10,5	-	-	12,0	-	-0,1	-0,1	-	0,0	
744	674	64	-	-	5	71	116	108	-	4 345	11001008
741	673	57	-	-	5	72	116	108	-	4 351	
-0,4	-0,1	-10,8	-	-	-	0,4	-	-	-	0,2	
1 572	1 205	163	15	1	6 998	2 161	123	72	33	7 469	11001009
1 589	1 211	161	15	1	6 997	2 161	118	72	28	7 477	
1,1	0,5	-1,4	-	-	0,0	0,0	-3,8	-	-14,3	0,1	
1 374	1 043	80	-	-	132	121	93	44	42	5 796	11001010
1 375	1 044	80	-	-	132	121	93	44	41	5 796	
0,1	0,1	-0,1	-	-	0,6	0,0	-0,7	-	-1,6	0,0	
919	712	557	-	-	77	104	128	63	53	4 409	11001011
920	716	558	-	-	77	104	128	63	53	4 408	
0,1	0,6	0,2	-	-	-	0,0	-0,1	0,0	-1,6	0,0	
1 423	845	290	0	-	1 939	722	119	103	3	5 964	11001012
1 422	845	290	0	-	1 938	719	119	103	3	5 968	
0,0	0,0	-0,1	-	-	0,0	-0,4	0,0	0,0	0,0	0,1	
13 294	10 736	3 844	45	4	16 364	5 967	1 459	1 092	265	62 621	11000000
13 306	10 748	3 832	45	4	16 364	6 000	1 428	1 091	233	62 632	
0,1	0,1	-0,3	-	-	0,0	0,6	-2,1	0,0	-12,1	0,0	

**4 Nutzungsarten der Bodenfläche in den Bezirken Berlins am 31.12.2015
nach Art der tatsächlichen Nutzung**

AdV- Nutzungsarten- schlüssel	Schlüssel- nummer	Regionale Gliederung — Nutzungsart	Fläche	Anteil an der regionalen Gliederungseinheit
			Hektar	Prozent
11001001 Mitte				
100/200		Gebäude- und Freifläche	2 058	52,1
	110	Gebäude- und Freifläche Öffentliche Zwecke	566	14,3
	130	Gebäude- und Freifläche Wohnen	774	19,6
	140	Gebäude- und Freifläche Handel und Dienstleistungen	170	4,3
	170	Gebäude- und Freifläche Gewerbe und Industrie	210	5,3
	210	Gebäude- und Freifläche Mischnutzung mit Wohnen	125	3,2
	230	Gebäude- und Freifläche zu Verkehrsanlagen	25	0,6
	250	Gebäude- und Freifläche zu Versorgungsanlagen	20	0,5
	260	Gebäude- und Freifläche zu Entsorgungsanlagen	2	0,0
	270	Gebäude- und Freifläche Land- und Forstwirtschaft	3	0,1
	280	Gebäude- und Freifläche Erholung	32	0,8
	290	Gebäude- und Freifläche ungenutzt	132	3,3
	1/2	Gebäude- und Freifläche, nicht weiter untergliedert	–	–
300		Betriebsfläche	8	0,2
	310	Betriebsfläche Abbauland	–	–
	320	Betriebsfläche Halde	–	–
	330	Betriebsfläche Lagerplatz	4	0,1
	340	Betriebsfläche Versorgungsanlage	1	0,0
	350	Betriebsfläche Entsorgungsanlage	–	–
	360	Betriebsfläche ungenutzt	3	0,1
	3	Betriebsfläche, nicht weiter untergliedert	–	–
400		Erholungsfläche	719	18,2
	410	Sportfläche	43	1,1
	420	Grünanlage	676	17,1
	430	Campingplatz	–	–
	4	Erholungsfläche, nicht weiter untergliedert	–	–
500		Verkehrsfläche	931	23,6
	510	Straße	769	19,5
	520	Weg	17	0,4
	530	Platz	48	1,2
	540	Bahngelände	81	2,1
	550	Flugplatz	–	–
	560	Schiffsverkehr	–	–
	580	Verkehrsfläche ungenutzt	3	0,1
	590	Verkehrsbegleitfläche	13	0,3
	5	Verkehrsfläche, nicht weiter untergliedert	–	–
600		Landwirtschaftsfläche	–	–
	610	Ackerland	–	–
	620	Grünland	–	–
	630	Gartenland	–	–
	640	Weingarten	–	–
	650	Moor	–	–
	660	Heide	–	–
	670	Obstanbaufläche	–	–
	680	Landwirtschaftliche Betriebsfläche	–	–
	690	Brachland	–	–
	6	Landwirtschaftsfläche, nicht weiter untergliedert	–	–

**4 Nutzungsarten der Bodenfläche in den Bezirken Berlins am 31.12.2015
nach Art der tatsächlichen Nutzung**

AdV- Nutzungsarten- schlüssel	Schlüssel- nummer	Regionale Gliederung — Nutzungsart	Fläche	Anteil an der regionalen Gliederungseinheit
			Hektar	Prozent
700		Waldfläche	–	–
	710	Laubwald	–	–
	720	Nadelwald	–	–
	730	Mischwald	–	–
	740	Gehölz	–	–
	760	Forstwirtschaftliche Betriebsfläche	–	–
	7	Waldfläche, nicht weiter untergliedert	–	–
800		Wasserfläche	142	3,6
	810	Fluss	57	1,4
	820	Kanal	66	1,7
	830	Hafen	6	0,1
	840	Bach	–	–
	850	Graben	3	0,1
	860	See	9	0,2
	870	Küstengewässer	–	–
	880	Teich, Weiher	1	0,0
	890	Sumpf	–	–
	8	Wasserfläche, nicht weiter untergliedert	–	–
900		Flächen anderer Nutzung	88	2,2
	910	Übungsgelände	–	–
	920	Schutzfläche	1	0,0
	930	Historische Anlage	4	0,1
	940	Friedhof	83	2,1
	950	Unland	–	–
	9	Flächen anderer Nutzung, nicht weiter untergliedert	–	–
999		Bodenfläche insgesamt	3 947	100,0

**4 Nutzungsarten der Bodenfläche in den Bezirken Berlins am 31.12.2015
nach Art der tatsächlichen Nutzung**

AdV- Nutzungsarten- schlüssel	Schlüssel- nummer	Regionale Gliederung — Nutzungsart	Fläche	Anteil an der regionalen Gliederungseinheit
			Hektar	Prozent
11001002 Friedrichshain-Kreuzberg				
100/200		Gebäude- und Freifläche	1 120	54,9
	110	Gebäude- und Freifläche Öffentliche Zwecke	217	10,6
	130	Gebäude- und Freifläche Wohnen	461	22,6
	140	Gebäude- und Freifläche Handel und Dienstleistungen	101	4,9
	170	Gebäude- und Freifläche Gewerbe und Industrie	77	3,8
	210	Gebäude- und Freifläche Mischnutzung mit Wohnen	150	7,3
	230	Gebäude- und Freifläche zu Verkehrsanlagen	22	1,1
	250	Gebäude- und Freifläche zu Versorgungsanlagen	4	0,2
	260	Gebäude- und Freifläche zu Entsorgungsanlagen	2	0,1
	270	Gebäude- und Freifläche Land- und Forstwirtschaft	3	0,1
	280	Gebäude- und Freifläche Erholung	22	1,1
	290	Gebäude- und Freifläche ungenutzt	62	3,0
	1/2	Gebäude- und Freifläche, nicht weiter untergliedert	–	–
300		Betriebsfläche	3	0,1
	310	Betriebsfläche Abbauland	–	–
	320	Betriebsfläche Halde	–	–
	330	Betriebsfläche Lagerplatz	2	0,1
	340	Betriebsfläche Versorgungsanlage	0	0,0
	350	Betriebsfläche Entsorgungsanlage	0	0,0
	360	Betriebsfläche ungenutzt	1	0,0
	3	Betriebsfläche, nicht weiter untergliedert	–	–
400		Erholungsfläche	211	10,4
	410	Sportfläche	21	1,1
	420	Grünanlage	190	9,3
	430	Campingplatz	–	–
	4	Erholungsfläche, nicht weiter untergliedert	–	–
500		Verkehrsfläche	519	25,5
	510	Straße	441	21,6
	520	Weg	7	0,4
	530	Platz	9	0,4
	540	Bahngelände	58	2,8
	550	Flugplatz	–	–
	560	Schiffsverkehr	3	0,1
	580	Verkehrsfläche ungenutzt	0	0,0
	590	Verkehrsbegleitfläche	1	0,1
	5	Verkehrsfläche, nicht weiter untergliedert	–	–
600		Landwirtschaftsfläche	1	0,0
	610	Ackerland	–	–
	620	Grünland	–	–
	630	Gartenland	–	–
	640	Weingarten	0	0,0
	650	Moor	–	–
	660	Heide	–	–
	670	Obstanbaufläche	–	–
	680	Landwirtschaftliche Betriebsfläche	1	0,0
	690	Brachland	–	–
	6	Landwirtschaftsfläche, nicht weiter untergliedert	–	–

**4 Nutzungsarten der Bodenfläche in den Bezirken Berlins am 31.12.2015
nach Art der tatsächlichen Nutzung**

AdV- Nutzungsarten- schlüssel	Schlüssel- nummer	Regionale Gliederung — Nutzungsart	Fläche	Anteil an der regionalen Gliederungseinheit
			Hektar	Prozent
700		Waldfläche	4	0,2
	710	Laubwald	4	0,2
	720	Nadelwald	–	–
	730	Mischwald	–	–
	740	Gehölz	–	–
	760	Forstwirtschaftliche Betriebsfläche	–	–
	7	Waldfläche, nicht weiter untergliedert	–	–
800		Wasserfläche	132	6,4
	810	Fluss	92	4,5
	820	Kanal	18	0,9
	830	Hafen	2	0,1
	840	Bach	–	–
	850	Graben	2	0,1
	860	See	17	0,8
	870	Küstengewässer	–	–
	880	Teich, Weiher	–	–
	890	Sumpf	–	–
	8	Wasserfläche, nicht weiter untergliedert	–	–
900		Flächen anderer Nutzung	51	2,5
	910	Übungsgelände	1	0,1
	920	Schutzfläche	2	0,1
	930	Historische Anlage	0	0,0
	940	Friedhof	47	2,3
	950	Unland	0	0,0
	9	Flächen anderer Nutzung, nicht weiter untergliedert	–	–
999		Bodenfläche insgesamt	2 041	100,0

**4 Nutzungsarten der Bodenfläche in den Bezirken Berlins am 31.12.2015
nach Art der tatsächlichen Nutzung**

AdV- Nutzungsarten- schlüssel	Schlüssel- nummer	Regionale Gliederung — Nutzungsart	Fläche	Anteil an der regionalen Gliederungseinheit
			Hektar	Prozent
11003003 Pankow				
100/200		Gebäude- und Freifläche	3 790	36,8
	110	Gebäude- und Freifläche Öffentliche Zwecke	377	3,7
	130	Gebäude- und Freifläche Wohnen	2 243	21,8
	140	Gebäude- und Freifläche Handel und Dienstleistungen	203	2,0
	170	Gebäude- und Freifläche Gewerbe und Industrie	303	2,9
	210	Gebäude- und Freifläche Mischnutzung mit Wohnen	216	2,1
	230	Gebäude- und Freifläche zu Verkehrsanlagen	22	0,2
	250	Gebäude- und Freifläche zu Versorgungsanlagen	21	0,2
	260	Gebäude- und Freifläche zu Entsorgungsanlagen	11	0,1
	270	Gebäude- und Freifläche Land- und Forstwirtschaft	28	0,3
	280	Gebäude- und Freifläche Erholung	99	1,0
	290	Gebäude- und Freifläche ungenutzt	267	2,6
	1/2	Gebäude- und Freifläche, nicht weiter untergliedert	–	–
300		Betriebsfläche	128	1,2
	310	Betriebsfläche Abbauland	4	0,0
	320	Betriebsfläche Halde	0	0,0
	330	Betriebsfläche Lagerplatz	30	0,3
	340	Betriebsfläche Versorgungsanlage	2	0,0
	350	Betriebsfläche Entsorgungsanlage	36	0,4
	360	Betriebsfläche ungenutzt	56	0,5
	3	Betriebsfläche, nicht weiter untergliedert	–	–
400		Erholungsfläche	1 330	12,9
	410	Sportfläche	95	0,9
	420	Grünanlage	1 235	12,0
	430	Campingplatz	–	–
	4	Erholungsfläche, nicht weiter untergliedert	–	–
500		Verkehrsfläche	1 385	13,4
	510	Straße	1 090	10,6
	520	Weg	68	0,7
	530	Platz	24	0,2
	540	Bahngelände	187	1,8
	550	Flugplatz	–	–
	560	Schiffsverkehr	–	–
	580	Verkehrsfläche ungenutzt	3	0,0
	590	Verkehrsbegleitfläche	14	0,1
	5	Verkehrsfläche, nicht weiter untergliedert	–	–
600		Landwirtschaftsfläche	1 832	17,8
	610	Ackerland	1 199	11,6
	620	Grünland	181	1,8
	630	Gartenland	31	0,3
	640	Weingarten	–	–
	650	Moor	–	–
	660	Heide	3	0,0
	670	Obstanbaufläche	18	0,2
	680	Landwirtschaftliche Betriebsfläche	5	0,1
	690	Brachland	396	3,8
	6	Landwirtschaftsfläche, nicht weiter untergliedert	–	–

**4 Nutzungsarten der Bodenfläche in den Bezirken Berlins am 31.12.2015
nach Art der tatsächlichen Nutzung**

AdV- Nutzungsarten- schlüssel	Schlüssel- nummer	Regionale Gliederung — Nutzungsart	Fläche	Anteil an der regionalen Gliederungseinheit
			Hektar	Prozent
700		Waldfläche	1 354	13,1
	710	Laubwald	17	0,2
	720	Nadelwald	–	–
	730	Mischwald	1 207	11,7
	740	Gehölz	129	1,3
	760	Forstwirtschaftliche Betriebsfläche	0	0,0
	7	Waldfläche, nicht weiter untergliedert	–	–
800		Wasserfläche	194	1,9
	810	Fluss	15	0,1
	820	Kanal	–	–
	830	Hafen	–	–
	840	Bach	–	–
	850	Graben	82	0,8
	860	See	49	0,5
	870	Küstengewässer	–	–
	880	Teich, Weiher	46	0,4
	890	Sumpf	3	0,0
	8	Wasserfläche, nicht weiter untergliedert	–	–
900		Flächen anderer Nutzung	292	2,8
	910	Übungsgelände	3	0,0
	920	Schutzfläche	1	0,0
	930	Historische Anlage	1	0,0
	940	Friedhof	182	1,8
	950	Unland	105	1,0
	9	Flächen anderer Nutzung, nicht weiter untergliedert	–	–
999		Bodenfläche insgesamt	10 306	100,0

**4 Nutzungsarten der Bodenfläche in den Bezirken Berlins am 31.12.2015
nach Art der tatsächlichen Nutzung**

AdV- Nutzungsarten- schlüssel	Schlüssel- nummer	Regionale Gliederung — Nutzungsart	Fläche	Anteil an der regionalen Gliederungseinheit
			Hektar	Prozent
11004004 Charlottenburg-Wilmersdorf				
100/200		Gebäude- und Freifläche	2 487	38,4
	110	Gebäude- und Freifläche Öffentliche Zwecke	356	5,5
	130	Gebäude- und Freifläche Wohnen	1 326	20,5
	140	Gebäude- und Freifläche Handel und Dienstleistungen	243	3,8
	170	Gebäude- und Freifläche Gewerbe und Industrie	108	1,7
	210	Gebäude- und Freifläche Mischnutzung mit Wohnen	131	2,0
	230	Gebäude- und Freifläche zu Verkehrsanlagen	30	0,5
	250	Gebäude- und Freifläche zu Versorgungsanlagen	21	0,3
	260	Gebäude- und Freifläche zu Entsorgungsanlagen	7	0,1
	270	Gebäude- und Freifläche Land- und Forstwirtschaft	19	0,3
	280	Gebäude- und Freifläche Erholung	166	2,6
	290	Gebäude- und Freifläche ungenutzt	81	1,2
	1/2	Gebäude- und Freifläche, nicht weiter untergliedert	–	–
300		Betriebsfläche	7	0,1
	310	Betriebsfläche Abbauland	–	–
	320	Betriebsfläche Halde	–	–
	330	Betriebsfläche Lagerplatz	3	0,0
	340	Betriebsfläche Versorgungsanlage	4	0,1
	350	Betriebsfläche Entsorgungsanlage	–	–
	360	Betriebsfläche ungenutzt	0	0,0
	3	Betriebsfläche, nicht weiter untergliedert	–	–
400		Erholungsfläche	763	11,8
	410	Sportfläche	89	1,4
	420	Grünanlage	674	10,4
	430	Campingplatz	–	–
	4	Erholungsfläche, nicht weiter untergliedert	–	–
500		Verkehrsfläche	1 227	19,0
	510	Straße	950	14,7
	520	Weg	24	0,4
	530	Platz	46	0,7
	540	Bahngelände	200	3,1
	550	Flugplatz	–	–
	560	Schiffsverkehr	0	0,0
	580	Verkehrsfläche ungenutzt	2	0,0
	590	Verkehrsbegleitfläche	4	0,1
	5	Verkehrsfläche, nicht weiter untergliedert	–	–
600		Landwirtschaftsfläche	8	0,1
	610	Ackerland	–	–
	620	Grünland	–	–
	630	Gartenland	8	0,1
	640	Weingarten	–	–
	650	Moor	–	–
	660	Heide	–	–
	670	Obstanbaufläche	–	–
	680	Landwirtschaftliche Betriebsfläche	–	–
	690	Brachland	–	–
	6	Landwirtschaftsfläche, nicht weiter untergliedert	–	–

**4 Nutzungsarten der Bodenfläche in den Bezirken Berlins am 31.12.2015
nach Art der tatsächlichen Nutzung**

AdV- Nutzungsarten- schlüssel	Schlüssel- nummer	Regionale Gliederung — Nutzungsart	Fläche	Anteil an der regionalen Gliederungseinheit
			Hektar	Prozent
700		Waldfläche	1 622	25,1
	710	Laubwald	10	0,2
	720	Nadelwald	4	0,1
	730	Mischwald	1 607	24,8
	740	Gehölz	1	0,0
	760	Forstwirtschaftliche Betriebsfläche	1	0,0
	7	Waldfläche, nicht weiter untergliedert	–	–
800		Wasserfläche	287	4,4
	810	Fluss	162	2,5
	820	Kanal	50	0,8
	830	Hafen	–	–
	840	Bach	–	–
	850	Graben	4	0,1
	860	See	60	0,9
	870	Küstengewässer	–	–
	880	Teich, Weiher	10	0,2
	890	Sumpf	1	0,0
	8	Wasserfläche, nicht weiter untergliedert	–	–
900		Flächen anderer Nutzung	71	1,1
	910	Übungsgelände	0	0,0
	920	Schutzfläche	0	0,0
	930	Historische Anlage	3	0,0
	940	Friedhof	68	1,1
	950	Unland	–	–
	9	Flächen anderer Nutzung, nicht weiter untergliedert	–	–
999		Bodenfläche insgesamt	6 472	100,0

**4 Nutzungsarten der Bodenfläche in den Bezirken Berlins am 31.12.2015
nach Art der tatsächlichen Nutzung**

AdV- Nutzungsarten- schlüssel	Schlüssel- nummer	Regionale Gliederung — Nutzungsart	Fläche	Anteil an der regionalen Gliederungseinheit
			Hektar	Prozent
11005005 Spandau				
100/200		Gebäude- und Freifläche	3 761	40,9
	110	Gebäude- und Freifläche Öffentliche Zwecke	509	5,5
	130	Gebäude- und Freifläche Wohnen	1 986	21,6
	140	Gebäude- und Freifläche Handel und Dienstleistungen	200	2,2
	170	Gebäude- und Freifläche Gewerbe und Industrie	575	6,3
	210	Gebäude- und Freifläche Mischnutzung mit Wohnen	82	0,9
	230	Gebäude- und Freifläche zu Verkehrsanlagen	18	0,2
	250	Gebäude- und Freifläche zu Versorgungsanlagen	81	0,9
	260	Gebäude- und Freifläche zu Entsorgungsanlagen	40	0,4
	270	Gebäude- und Freifläche Land- und Forstwirtschaft	32	0,3
	280	Gebäude- und Freifläche Erholung	238	2,6
	290	Gebäude- und Freifläche ungenutzt	0	0,0
	1/2	Gebäude- und Freifläche, nicht weiter untergliedert	–	–
300		Betriebsfläche	47	0,5
	310	Betriebsfläche Abbauland	–	–
	320	Betriebsfläche Halde	0	0,0
	330	Betriebsfläche Lagerplatz	18	0,2
	340	Betriebsfläche Versorgungsanlage	20	0,2
	350	Betriebsfläche Entsorgungsanlage	0	0,0
	360	Betriebsfläche ungenutzt	7	0,1
	3	Betriebsfläche, nicht weiter untergliedert	–	–
400		Erholungsfläche	1 029	11,2
	410	Sportfläche	124	1,3
	420	Grünanlage	886	9,6
	430	Campingplatz	20	0,2
	4	Erholungsfläche, nicht weiter untergliedert	–	–
500		Verkehrsfläche	858	9,3
	510	Straße	693	7,5
	520	Weg	55	0,6
	530	Platz	19	0,2
	540	Bahngelände	89	1,0
	550	Flugplatz	–	–
	560	Schiffsverkehr	1	0,0
	580	Verkehrsfläche ungenutzt	0	0,0
	590	Verkehrsbegleitfläche	–	–
	5	Verkehrsfläche, nicht weiter untergliedert	–	–
600		Landwirtschaftsfläche	768	8,4
	610	Ackerland	351	3,8
	620	Grünland	359	3,9
	630	Gartenland	18	0,2
	640	Weingarten	–	–
	650	Moor	31	0,3
	660	Heide	–	–
	670	Obstanbaufläche	–	–
	680	Landwirtschaftliche Betriebsfläche	3	0,0
	690	Brachland	6	0,1
	6	Landwirtschaftsfläche, nicht weiter untergliedert	–	–

**4 Nutzungsarten der Bodenfläche in den Bezirken Berlins am 31.12.2015
nach Art der tatsächlichen Nutzung**

AdV- Nutzungsarten- schlüssel	Schlüssel- nummer	Regionale Gliederung — Nutzungsart	Fläche	Anteil an der regionalen Gliederungseinheit
			Hektar	Prozent
700		Waldfläche	1 715	18,7
	710	Laubwald	20	0,2
	720	Nadelwald	123	1,3
	730	Mischwald	1 501	16,3
	740	Gehölz	66	0,7
	760	Forstwirtschaftliche Betriebsfläche	4	0,0
	7	Waldfläche, nicht weiter untergliedert	–	–
800		Wasserfläche	903	9,8
	810	Fluss	690	7,5
	820	Kanal	44	0,5
	830	Hafen	11	0,1
	840	Bach	–	–
	850	Graben	56	0,6
	860	See	84	0,9
	870	Küstengewässer	–	–
	880	Teich, Weiher	15	0,2
	890	Sumpf	3	0,0
	8	Wasserfläche, nicht weiter untergliedert	–	–
900		Flächen anderer Nutzung	106	1,2
	910	Übungsgelände	–	–
	920	Schutzfläche	3	0,0
	930	Historische Anlage	17	0,2
	940	Friedhof	86	0,9
	950	Unland	–	–
	9	Flächen anderer Nutzung, nicht weiter untergliedert	–	–
999		Bodenfläche insgesamt	9 187	100,0

**4 Nutzungsarten der Bodenfläche in den Bezirken Berlins am 31.12.2015
nach Art der tatsächlichen Nutzung**

AdV- Nutzungsarten- schlüssel	Schlüssel- nummer	Regionale Gliederung — Nutzungsart	Fläche	Anteil an der regionalen Gliederungseinheit
			Hektar	Prozent
11006006 Steglitz-Zehlendorf				
100/200		Gebäude- und Freifläche	4 261	41,5
	110	Gebäude- und Freifläche Öffentliche Zwecke	564	5,5
	130	Gebäude- und Freifläche Wohnen	2 920	28,5
	140	Gebäude- und Freifläche Handel und Dienstleistungen	115	1,1
	170	Gebäude- und Freifläche Gewerbe und Industrie	147	1,4
	210	Gebäude- und Freifläche Mischnutzung mit Wohnen	127	1,2
	230	Gebäude- und Freifläche zu Verkehrsanlagen	24	0,2
	250	Gebäude- und Freifläche zu Versorgungsanlagen	37	0,4
	260	Gebäude- und Freifläche zu Entsorgungsanlagen	6	0,1
	270	Gebäude- und Freifläche Land- und Forstwirtschaft	8	0,1
	280	Gebäude- und Freifläche Erholung	97	0,9
	290	Gebäude- und Freifläche ungenutzt	217	2,1
	1/2	Gebäude- und Freifläche, nicht weiter untergliedert	–	–
300		Betriebsfläche	31	0,3
	310	Betriebsfläche Abbauland	–	–
	320	Betriebsfläche Halde	–	–
	330	Betriebsfläche Lagerplatz	17	0,2
	340	Betriebsfläche Versorgungsanlage	9	0,1
	350	Betriebsfläche Entsorgungsanlage	6	0,1
	360	Betriebsfläche ungenutzt	1	0,0
	3	Betriebsfläche, nicht weiter untergliedert	–	–
400		Erholungsfläche	915	8,9
	410	Sportfläche	113	1,1
	420	Grünanlage	799	7,8
	430	Campingplatz	3	0,0
	4	Erholungsfläche, nicht weiter untergliedert	–	–
500		Verkehrsfläche	1 307	12,7
	510	Straße	1 033	10,1
	520	Weg	73	0,7
	530	Platz	30	0,3
	540	Bahngelände	163	1,6
	550	Flugplatz	–	–
	560	Schiffsverkehr	–	–
	580	Verkehrsfläche ungenutzt	6	0,1
	590	Verkehrsbegleitfläche	2	0,0
	5	Verkehrsfläche, nicht weiter untergliedert	–	–
600		Landwirtschaftsfläche	26	0,3
	610	Ackerland	2	0,0
	620	Grünland	19	0,2
	630	Gartenland	4	0,0
	640	Weingarten	–	–
	650	Moor	–	–
	660	Heide	–	–
	670	Obstanbaufläche	–	–
	680	Landwirtschaftliche Betriebsfläche	–	–
	690	Brachland	–	–
	6	Landwirtschaftsfläche, nicht weiter untergliedert	–	–

**4 Nutzungsarten der Bodenfläche in den Bezirken Berlins am 31.12.2015
nach Art der tatsächlichen Nutzung**

AdV- Nutzungsarten- schlüssel	Schlüssel- nummer	Regionale Gliederung — Nutzungsart	Fläche	Anteil an der regionalen Gliederungseinheit
			Hektar	Prozent
700		Waldfläche	2 465	24,0
	710	Laubwald	19	0,2
	720	Nadelwald	33	0,3
	730	Mischwald	2 395	23,4
	740	Gehölz	19	0,2
	760	Forstwirtschaftliche Betriebsfläche	–	–
	7	Waldfläche, nicht weiter untergliedert	–	–
800		Wasserfläche	1 122	10,9
	810	Fluss	612	6,0
	820	Kanal	71	0,7
	830	Hafen	4	0,0
	840	Bach	–	–
	850	Graben	7	0,1
	860	See	410	4,0
	870	Küstengewässer	–	–
	880	Teich, Weiher	13	0,1
	890	Sumpf	5	0,0
	8	Wasserfläche, nicht weiter untergliedert	–	–
900		Flächen anderer Nutzung	129	1,3
	910	Übungsgelände	1	0,0
	920	Schutzfläche	4	0,0
	930	Historische Anlage	0	0,0
	940	Friedhof	120	1,2
	950	Unland	4	0,0
	9	Flächen anderer Nutzung, nicht weiter untergliedert	–	–
999		Bodenfläche insgesamt	10 256	100,0

**4 Nutzungsarten der Bodenfläche in den Bezirken Berlins am 31.12.2015
nach Art der tatsächlichen Nutzung**

AdV- Nutzungsarten- schlüssel	Schlüssel- nummer	Regionale Gliederung — Nutzungsart	Fläche	Anteil an der regionalen Gliederungseinheit
			Hektar	Prozent
11007007 Tempelhof-Schöneberg				
100/200		Gebäude- und Freifläche	3 106	58,6
	110	Gebäude- und Freifläche Öffentliche Zwecke	290	5,5
	130	Gebäude- und Freifläche Wohnen	1 729	32,6
	140	Gebäude- und Freifläche Handel und Dienstleistungen	178	3,4
	170	Gebäude- und Freifläche Gewerbe und Industrie	523	9,9
	210	Gebäude- und Freifläche Mischnutzung mit Wohnen	197	3,7
	230	Gebäude- und Freifläche zu Verkehrsanlagen	14	0,3
	250	Gebäude- und Freifläche zu Versorgungsanlagen	9	0,2
	260	Gebäude- und Freifläche zu Entsorgungsanlagen	26	0,5
	270	Gebäude- und Freifläche Land- und Forstwirtschaft	10	0,2
	280	Gebäude- und Freifläche Erholung	43	0,8
	290	Gebäude- und Freifläche ungenutzt	87	1,6
	1/2	Gebäude- und Freifläche, nicht weiter untergliedert	–	–
300		Betriebsfläche	26	0,5
	310	Betriebsfläche Abbauland	–	–
	320	Betriebsfläche Halde	–	–
	330	Betriebsfläche Lagerplatz	7	0,1
	340	Betriebsfläche Versorgungsanlage	14	0,3
	350	Betriebsfläche Entsorgungsanlage	3	0,1
	360	Betriebsfläche ungenutzt	2	0,0
	3	Betriebsfläche, nicht weiter untergliedert	–	–
400		Erholungsfläche	877	16,5
	410	Sportfläche	60	1,1
	420	Grünanlage	811	15,3
	430	Campingplatz	5	0,1
	4	Erholungsfläche, nicht weiter untergliedert	–	–
500		Verkehrsfläche	1 031	19,4
	510	Straße	824	15,5
	520	Weg	18	0,3
	530	Platz	20	0,4
	540	Bahngelände	165	3,1
	550	Flugplatz	1	0,0
	560	Schiffsverkehr	–	–
	580	Verkehrsfläche ungenutzt	0	0,0
	590	Verkehrsbegleitfläche	2	0,0
	5	Verkehrsfläche, nicht weiter untergliedert	–	–
600		Landwirtschaftsfläche	51	1,0
	610	Ackerland	45	0,8
	620	Grünland	3	0,1
	630	Gartenland	3	0,1
	640	Weingarten	–	–
	650	Moor	–	–
	660	Heide	–	–
	670	Obstanbaufläche	–	–
	680	Landwirtschaftliche Betriebsfläche	–	–
	690	Brachland	1	0,0
	6	Landwirtschaftsfläche, nicht weiter untergliedert	–	–

**4 Nutzungsarten der Bodenfläche in den Bezirken Berlins am 31.12.2015
nach Art der tatsächlichen Nutzung**

AdV- Nutzungsarten- schlüssel	Schlüssel- nummer	Regionale Gliederung — Nutzungsart	Fläche	Anteil an der regionalen Gliederungseinheit
			Hektar	Prozent
700		Waldfläche	54	1,0
	710	Laubwald	7	0,1
	720	Nadelwald	–	–
	730	Mischwald	43	0,8
	740	Gehölz	3	0,1
	760	Forstwirtschaftliche Betriebsfläche	0	0,0
	7	Waldfläche, nicht weiter untergliedert	–	–
800		Wasserfläche	43	0,8
	810	Fluss	–	–
	820	Kanal	25	0,5
	830	Hafen	2	0,0
	840	Bach	–	–
	850	Graben	7	0,1
	860	See	–	–
	870	Küstengewässer	–	–
	880	Teich, Weiher	8	0,2
	890	Sumpf	–	–
	8	Wasserfläche, nicht weiter untergliedert	–	–
900		Flächen anderer Nutzung	116	2,2
	910	Übungsgelände	0	0,0
	920	Schutzfläche	2	0,0
	930	Historische Anlage	0	0,0
	940	Friedhof	113	2,1
	950	Unland	0	0,0
	9	Flächen anderer Nutzung, nicht weiter untergliedert	–	–
999		Bodenfläche insgesamt	5 303	100,0

**4 Nutzungsarten der Bodenfläche in den Bezirken Berlins am 31.12.2015
nach Art der tatsächlichen Nutzung**

AdV- Nutzungsarten- schlüssel	Schlüssel- nummer	Regionale Gliederung — Nutzungsart	Fläche	Anteil an der regionalen Gliederungseinheit
			Hektar	Prozent
11008008 Neukölln				
100/200		Gebäude- und Freifläche	2 577	57,3
	110	Gebäude- und Freifläche Öffentliche Zwecke	235	5,2
	130	Gebäude- und Freifläche Wohnen	1 795	39,9
	140	Gebäude- und Freifläche Handel und Dienstleistungen	109	2,4
	170	Gebäude- und Freifläche Gewerbe und Industrie	238	5,3
	210	Gebäude- und Freifläche Mischnutzung mit Wohnen	54	1,2
	230	Gebäude- und Freifläche zu Verkehrsanlagen	17	0,4
	250	Gebäude- und Freifläche zu Versorgungsanlagen	26	0,6
	260	Gebäude- und Freifläche zu Entsorgungsanlagen	17	0,4
	270	Gebäude- und Freifläche Land- und Forstwirtschaft	38	0,8
	280	Gebäude- und Freifläche Erholung	35	0,8
	290	Gebäude- und Freifläche ungenutzt	13	0,3
	1/2	Gebäude- und Freifläche, nicht weiter untergliedert	–	–
300		Betriebsfläche	11	0,2
	310	Betriebsfläche Abbauland	0	0,0
	320	Betriebsfläche Halde	–	–
	330	Betriebsfläche Lagerplatz	11	0,2
	340	Betriebsfläche Versorgungsanlage	0	0,0
	350	Betriebsfläche Entsorgungsanlage	–	–
	360	Betriebsfläche ungenutzt	0	0,0
	3	Betriebsfläche, nicht weiter untergliedert	–	–
400		Erholungsfläche	914	20,3
	410	Sportfläche	69	1,5
	420	Grünanlage	845	18,8
	430	Campingplatz	–	–
	4	Erholungsfläche, nicht weiter untergliedert	–	–
500		Verkehrsfläche	741	16,5
	510	Straße	598	13,3
	520	Weg	59	1,3
	530	Platz	16	0,4
	540	Bahngelände	66	1,5
	550	Flugplatz	0	0,0
	560	Schiffsverkehr	–	–
	580	Verkehrsfläche ungenutzt	–	–
	590	Verkehrsbegleitfläche	2	0,0
	5	Verkehrsfläche, nicht weiter untergliedert	–	–
600		Landwirtschaftsfläche	57	1,3
	610	Ackerland	42	0,9
	620	Grünland	1	0,0
	630	Gartenland	13	0,3
	640	Weingarten	–	–
	650	Moor	–	–
	660	Heide	–	–
	670	Obstanbaufläche	–	–
	680	Landwirtschaftliche Betriebsfläche	1	0,0
	690	Brachland	–	–
	6	Landwirtschaftsfläche, nicht weiter untergliedert	–	–

**4 Nutzungsarten der Bodenfläche in den Bezirken Berlins am 31.12.2015
nach Art der tatsächlichen Nutzung**

AdV- Nutzungsarten- schlüssel	Schlüssel- nummer	Regionale Gliederung — Nutzungsart	Fläche	Anteil an der regionalen Gliederungseinheit
			Hektar	Prozent
700		Waldfläche	5	0,1
	710	Laubwald	5	0,1
	720	Nadelwald	–	–
	730	Mischwald	–	–
	740	Gehölz	–	–
	760	Forstwirtschaftliche Betriebsfläche	–	–
	7	Waldfläche, nicht weiter untergliedert	–	–
800		Wasserfläche	72	1,6
	810	Fluss	–	–
	820	Kanal	55	1,2
	830	Hafen	5	0,1
	840	Bach	–	–
	850	Graben	4	0,1
	860	See	–	–
	870	Küstengewässer	–	–
	880	Teich, Weiher	7	0,2
	890	Sumpf	1	0,0
	8	Wasserfläche, nicht weiter untergliedert	–	–
900		Flächen anderer Nutzung	116	2,6
	910	Übungsgelände	3	0,1
	920	Schutzfläche	5	0,1
	930	Historische Anlage	0	0,0
	940	Friedhof	108	2,4
	950	Unland	–	–
	9	Flächen anderer Nutzung, nicht weiter untergliedert	–	–
999		Bodenfläche insgesamt	4 493	100,0

**4 Nutzungsarten der Bodenfläche in den Bezirken Berlins am 31.12.2015
nach Art der tatsächlichen Nutzung**

AdV- Nutzungsarten- schlüssel	Schlüssel- nummer	Regionale Gliederung — Nutzungsart	Fläche	Anteil an der regionalen Gliederungseinheit
			Hektar	Prozent
11009009 Treptow-Köpenick				
100/200		Gebäude- und Freifläche	4 355	25,9
	110	Gebäude- und Freifläche Öffentliche Zwecke	317	1,9
	130	Gebäude- und Freifläche Wohnen	2 536	15,1
	140	Gebäude- und Freifläche Handel und Dienstleistungen	201	1,2
	170	Gebäude- und Freifläche Gewerbe und Industrie	361	2,1
	210	Gebäude- und Freifläche Mischnutzung mit Wohnen	84	0,5
	230	Gebäude- und Freifläche zu Verkehrsanlagen	37	0,2
	250	Gebäude- und Freifläche zu Versorgungsanlagen	70	0,4
	260	Gebäude- und Freifläche zu Entsorgungsanlagen	3	0,0
	270	Gebäude- und Freifläche Land- und Forstwirtschaft	10	0,1
	280	Gebäude- und Freifläche Erholung	258	1,5
	290	Gebäude- und Freifläche ungenutzt	479	2,8
	1/2	Gebäude- und Freifläche, nicht weiter untergliedert	–	–
300		Betriebsfläche	174	1,0
	310	Betriebsfläche Abbauland	–	–
	320	Betriebsfläche Halde	–	–
	330	Betriebsfläche Lagerplatz	49	0,3
	340	Betriebsfläche Versorgungsanlage	110	0,7
	350	Betriebsfläche Entsorgungsanlage	7	0,0
	360	Betriebsfläche ungenutzt	9	0,1
	3	Betriebsfläche, nicht weiter untergliedert	–	–
400		Erholungsfläche	1 287	7,6
	410	Sportfläche	106	0,6
	420	Grünanlage	1 170	6,9
	430	Campingplatz	11	0,1
	4	Erholungsfläche, nicht weiter untergliedert	–	–
500		Verkehrsfläche	1 589	9,4
	510	Straße	1 083	6,4
	520	Weg	102	0,6
	530	Platz	26	0,2
	540	Bahngelände	359	2,1
	550	Flugplatz	–	–
	560	Schiffsverkehr	4	0,0
	580	Verkehrsfläche ungenutzt	1	0,0
	590	Verkehrsbegleitfläche	13	0,1
	5	Verkehrsfläche, nicht weiter untergliedert	–	–
600		Landwirtschaftsfläche	161	1,0
	610	Ackerland	41	0,2
	620	Grünland	16	0,1
	630	Gartenland	54	0,3
	640	Weingarten	–	–
	650	Moor	15	0,1
	660	Heide	1	0,0
	670	Obstanbaufläche	–	–
	680	Landwirtschaftliche Betriebsfläche	6	0,0
	690	Brachland	29	0,2
	6	Landwirtschaftsfläche, nicht weiter untergliedert	–	–

**4 Nutzungsarten der Bodenfläche in den Bezirken Berlins am 31.12.2015
nach Art der tatsächlichen Nutzung**

AdV- Nutzungsarten- schlüssel	Schlüssel- nummer	Regionale Gliederung — Nutzungsart	Fläche	Anteil an der regionalen Gliederungseinheit
			Hektar	Prozent
700		Waldfläche	6 997	41,5
	710	Laubwald	43	0,3
	720	Nadelwald	195	1,2
	730	Mischwald	6 438	38,2
	740	Gehölz	321	1,9
	760	Forstwirtschaftliche Betriebsfläche	0	0,0
	7	Waldfläche, nicht weiter untergliedert	–	–
800		Wasserfläche	2 161	12,8
	810	Fluss	573	3,4
	820	Kanal	60	0,4
	830	Hafen	2	0,0
	840	Bach	0	0,0
	850	Graben	18	0,1
	860	See	1 492	8,9
	870	Küstengewässer	–	–
	880	Teich, Weiher	6	0,0
	890	Sumpf	9	0,1
	8	Wasserfläche, nicht weiter untergliedert	–	–
900		Flächen anderer Nutzung	118	0,7
	910	Übungsgelände	1	0,0
	920	Schutzfläche	2	0,0
	930	Historische Anlage	16	0,1
	940	Friedhof	72	0,4
	950	Unland	28	0,2
	9	Flächen anderer Nutzung, nicht weiter untergliedert	–	–
999		Bodenfläche insgesamt	16 842	100,0

**4 Nutzungsarten der Bodenfläche in den Bezirken Berlins am 31.12.2015
nach Art der tatsächlichen Nutzung**

AdV- Nutzungsarten- schlüssel	Schlüssel- nummer	Regionale Gliederung — Nutzungsart	Fläche	Anteil an der regionalen Gliederungseinheit
			Hektar	Prozent
11010010 Marzahn-Hellersdorf				
100/200		Gebäude- und Freifläche	3 431	55,5
	110	Gebäude- und Freifläche Öffentliche Zwecke	254	4,1
	130	Gebäude- und Freifläche Wohnen	2 215	35,8
	140	Gebäude- und Freifläche Handel und Dienstleistungen	209	3,4
	170	Gebäude- und Freifläche Gewerbe und Industrie	245	4,0
	210	Gebäude- und Freifläche Mischnutzung mit Wohnen	62	1,0
	230	Gebäude- und Freifläche zu Verkehrsanlagen	7	0,1
	250	Gebäude- und Freifläche zu Versorgungsanlagen	40	0,6
	260	Gebäude- und Freifläche zu Entsorgungsanlagen	32	0,5
	270	Gebäude- und Freifläche Land- und Forstwirtschaft	8	0,1
	280	Gebäude- und Freifläche Erholung	130	2,1
	290	Gebäude- und Freifläche ungenutzt	229	3,7
	1/2	Gebäude- und Freifläche, nicht weiter untergliedert	–	–
300		Betriebsfläche	27	0,4
	310	Betriebsfläche Abbauland	0	0,0
	320	Betriebsfläche Halde	4	0,1
	330	Betriebsfläche Lagerplatz	7	0,1
	340	Betriebsfläche Versorgungsanlage	4	0,1
	350	Betriebsfläche Entsorgungsanlage	1	0,0
	360	Betriebsfläche ungenutzt	12	0,2
	3	Betriebsfläche, nicht weiter untergliedert	–	–
400		Erholungsfläche	919	14,9
	410	Sportfläche	34	0,5
	420	Grünanlage	885	14,3
	430	Campingplatz	–	–
	4	Erholungsfläche, nicht weiter untergliedert	–	–
500		Verkehrsfläche	1 375	22,3
	510	Straße	906	14,7
	520	Weg	47	0,8
	530	Platz	91	1,5
	540	Bahngelände	277	4,5
	550	Flugplatz	–	–
	560	Schiffsverkehr	–	–
	580	Verkehrsfläche ungenutzt	0	0,0
	590	Verkehrsbegleitfläche	54	0,9
	5	Verkehrsfläche, nicht weiter untergliedert	–	–
600		Landwirtschaftsfläche	80	1,3
	610	Ackerland	56	0,9
	620	Grünland	6	0,1
	630	Gartenland	4	0,1
	640	Weingarten	–	–
	650	Moor	–	–
	660	Heide	–	–
	670	Obstanbaufläche	–	–
	680	Landwirtschaftliche Betriebsfläche	–	–
	690	Brachland	14	0,2
	6	Landwirtschaftsfläche, nicht weiter untergliedert	–	–

**4 Nutzungsarten der Bodenfläche in den Bezirken Berlins am 31.12.2015
nach Art der tatsächlichen Nutzung**

AdV- Nutzungsarten- schlüssel	Schlüssel- nummer	Regionale Gliederung — Nutzungsart	Fläche	Anteil an der regionalen Gliederungseinheit
			Hektar	Prozent
700		Waldfläche	132	2,1
	710	Laubwald	10	0,2
	720	Nadelwald	30	0,5
	730	Mischwald	39	0,6
	740	Gehölz	54	0,9
	760	Forstwirtschaftliche Betriebsfläche	–	–
	7	Waldfläche, nicht weiter untergliedert	–	–
800		Wasserfläche	121	2,0
	810	Fluss	31	0,5
	820	Kanal	–	–
	830	Hafen	–	–
	840	Bach	–	–
	850	Graben	18	0,3
	860	See	54	0,9
	870	Küstengewässer	–	–
	880	Teich, Weiher	17	0,3
	890	Sumpf	2	0,0
	8	Wasserfläche, nicht weiter untergliedert	–	–
900		Flächen anderer Nutzung	93	1,5
	910	Übungsgelände	–	–
	920	Schutzfläche	8	0,1
	930	Historische Anlage	–	–
	940	Friedhof	44	0,7
	950	Unland	41	0,7
	9	Flächen anderer Nutzung, nicht weiter untergliedert	–	–
999		Bodenfläche insgesamt	6 178	100,0

**4 Nutzungsarten der Bodenfläche in den Bezirken Berlins am 31.12.2015
nach Art der tatsächlichen Nutzung**

AdV- Nutzungsarten- schlüssel	Schlüssel- nummer	Regionale Gliederung — Nutzungsart	Fläche	Anteil an der regionalen Gliederungseinheit
			Hektar	Prozent
11011011 Lichtenberg				
100/200		Gebäude- und Freifläche	2 447	46,9
	110	Gebäude- und Freifläche Öffentliche Zwecke	321	6,2
	130	Gebäude- und Freifläche Wohnen	1 023	19,6
	140	Gebäude- und Freifläche Handel und Dienstleistungen	223	4,3
	170	Gebäude- und Freifläche Gewerbe und Industrie	286	5,5
	210	Gebäude- und Freifläche Mischnutzung mit Wohnen	79	1,5
	230	Gebäude- und Freifläche zu Verkehrsanlagen	67	1,3
	250	Gebäude- und Freifläche zu Versorgungsanlagen	73	1,4
	260	Gebäude- und Freifläche zu Entsorgungsanlagen	6	0,1
	270	Gebäude- und Freifläche Land- und Forstwirtschaft	12	0,2
	280	Gebäude- und Freifläche Erholung	74	1,4
	290	Gebäude- und Freifläche ungenutzt	282	5,4
	1/2	Gebäude- und Freifläche, nicht weiter untergliedert	–	–
300		Betriebsfläche	58	1,1
	310	Betriebsfläche Abbauland	–	–
	320	Betriebsfläche Halde	4	0,1
	330	Betriebsfläche Lagerplatz	7	0,1
	340	Betriebsfläche Versorgungsanlage	15	0,3
	350	Betriebsfläche Entsorgungsanlage	20	0,4
	360	Betriebsfläche ungenutzt	12	0,2
	3	Betriebsfläche, nicht weiter untergliedert	–	–
400		Erholungsfläche	920	17,6
	410	Sportfläche	73	1,4
	420	Grünanlage	846	16,2
	430	Campingplatz	–	–
	4	Erholungsfläche, nicht weiter untergliedert	–	–
500		Verkehrsfläche	920	17,7
	510	Straße	626	12,0
	520	Weg	46	0,9
	530	Platz	44	0,8
	540	Bahngelände	189	3,6
	550	Flugplatz	–	–
	560	Schiffsverkehr	–	–
	580	Verkehrsfläche ungenutzt	4	0,1
	590	Verkehrsbegleitfläche	11	0,2
	5	Verkehrsfläche, nicht weiter untergliedert	–	–
600		Landwirtschaftsfläche	558	10,7
	610	Ackerland	380	7,3
	620	Grünland	137	2,6
	630	Gartenland	11	0,2
	640	Weingarten	–	–
	650	Moor	–	–
	660	Heide	–	–
	670	Obstanbaufläche	4	0,1
	680	Landwirtschaftliche Betriebsfläche	1	0,0
	690	Brachland	25	0,5
	6	Landwirtschaftsfläche, nicht weiter untergliedert	–	–

**4 Nutzungsarten der Bodenfläche in den Bezirken Berlins am 31.12.2015
nach Art der tatsächlichen Nutzung**

AdV- Nutzungsarten- schlüssel	Schlüssel- nummer	Regionale Gliederung — Nutzungsart	Fläche	Anteil an der regionalen Gliederungseinheit
			Hektar	Prozent
700		Waldfläche	77	1,5
	710	Laubwald	15	0,3
	720	Nadelwald	–	–
	730	Mischwald	51	1,0
	740	Gehölz	11	0,2
	760	Forstwirtschaftliche Betriebsfläche	–	–
	7	Waldfläche, nicht weiter untergliedert	–	–
800		Wasserfläche	104	2,0
	810	Fluss	20	0,4
	820	Kanal	2	0,0
	830	Hafen	–	–
	840	Bach	–	–
	850	Graben	25	0,5
	860	See	41	0,8
	870	Küstengewässer	–	–
	880	Teich, Weiher	12	0,2
	890	Sumpf	4	0,1
	8	Wasserfläche, nicht weiter untergliedert	–	–
900		Flächen anderer Nutzung	128	2,5
	910	Übungsgelände	2	0,0
	920	Schutzfläche	8	0,1
	930	Historische Anlage	3	0,0
	940	Friedhof	63	1,2
	950	Unland	53	1,0
	9	Flächen anderer Nutzung, nicht weiter untergliedert	–	–
999		Bodenfläche insgesamt	5 212	100,0

**4 Nutzungsarten der Bodenfläche in den Bezirken Berlins am 31.12.2015
nach Art der tatsächlichen Nutzung**

AdV- Nutzungsarten- schlüssel	Schlüssel- nummer	Regionale Gliederung — Nutzungsart	Fläche	Anteil an der regionalen Gliederungseinheit
			Hektar	Prozent
11012012 Reinickendorf				
100/200		Gebäude- und Freifläche	3 646	40,8
	110	Gebäude- und Freifläche Öffentliche Zwecke	378	4,2
	130	Gebäude- und Freifläche Wohnen	2 467	27,6
	140	Gebäude- und Freifläche Handel und Dienstleistungen	134	1,5
	170	Gebäude- und Freifläche Gewerbe und Industrie	337	3,8
	210	Gebäude- und Freifläche Mischnutzung mit Wohnen	75	0,8
	230	Gebäude- und Freifläche zu Verkehrsanlagen	13	0,2
	250	Gebäude- und Freifläche zu Versorgungsanlagen	39	0,4
	260	Gebäude- und Freifläche zu Entsorgungsanlagen	7	0,1
	270	Gebäude- und Freifläche Land- und Forstwirtschaft	21	0,2
	280	Gebäude- und Freifläche Erholung	120	1,3
	290	Gebäude- und Freifläche ungenutzt	57	0,6
	1/2	Gebäude- und Freifläche, nicht weiter untergliedert	–	–
300		Betriebsfläche	11	0,1
	310	Betriebsfläche Abbauand	–	–
	320	Betriebsfläche Halde	–	–
	330	Betriebsfläche Lagerplatz	6	0,1
	340	Betriebsfläche Versorgungsanlage	2	0,0
	350	Betriebsfläche Entsorgungsanlage	3	0,0
	360	Betriebsfläche ungenutzt	–	–
	3	Betriebsfläche, nicht weiter untergliedert	–	–
400		Erholungsfläche	785	8,8
	410	Sportfläche	81	0,9
	420	Grünanlage	703	7,9
	430	Campingplatz	1	0,0
	4	Erholungsfläche, nicht weiter untergliedert	–	–
500		Verkehrsfläche	1 422	15,9
	510	Straße	792	8,9
	520	Weg	40	0,4
	530	Platz	13	0,1
	540	Bahngelände	118	1,3
	550	Flugplatz	457	5,1
	560	Schiffsverkehr	0	0,0
	580	Verkehrsfläche ungenutzt	3	0,0
	590	Verkehrsbegleitfläche	–	–
	5	Verkehrsfläche, nicht weiter untergliedert	–	–
600		Landwirtschaftsfläche	290	3,2
	610	Ackerland	167	1,9
	620	Grünland	108	1,2
	630	Gartenland	14	0,2
	640	Weingarten	–	–
	650	Moor	0	0,0
	660	Heide	–	–
	670	Obstanbaufläche	–	–
	680	Landwirtschaftliche Betriebsfläche	1	0,0
	690	Brachland	–	–
	6	Landwirtschaftsfläche, nicht weiter untergliedert	–	–

**4 Nutzungsarten der Bodenfläche in den Bezirken Berlins am 31.12.2015
nach Art der tatsächlichen Nutzung**

AdV- Nutzungsarten- schlüssel	Schlüssel- nummer	Regionale Gliederung — Nutzungsart	Fläche	Anteil an der regionalen Gliederungseinheit
			Hektar	Prozent
700		Waldfläche	1 938	21,7
	710	Laubwald	–	–
	720	Nadelwald	–	–
	730	Mischwald	1 889	21,2
	740	Gehölz	49	0,5
	760	Forstwirtschaftliche Betriebsfläche	–	–
	7	Waldfläche, nicht weiter untergliedert	–	–
800		Wasserfläche	719	8,1
	810	Fluss	149	1,7
	820	Kanal	–	–
	830	Hafen	28	0,3
	840	Bach	–	–
	850	Graben	40	0,4
	860	See	465	5,2
	870	Küstengewässer	–	–
	880	Teich, Weiher	9	0,1
	890	Sumpf	27	0,3
	8	Wasserfläche, nicht weiter untergliedert	–	–
900		Flächen anderer Nutzung	119	1,3
	910	Übungsgelände	2	0,0
	920	Schutzfläche	10	0,1
	930	Historische Anlage	1	0,0
	940	Friedhof	103	1,2
	950	Unland	3	0,0
	9	Flächen anderer Nutzung, nicht weiter untergliedert	–	–
999		Bodenfläche insgesamt	8 931	100,0

**4 Nutzungsarten der Bodenfläche in den Bezirken Berlins am 31.12.2015
nach Art der tatsächlichen Nutzung**

AdV- Nutzungsarten- schlüssel	Schlüssel- nummer	Regionale Gliederung — Nutzungsart	Fläche	Anteil an der regionalen Gliederungseinheit
			Hektar	Prozent
11000000 Berlin				
100/200		Gebäude- und Freifläche	37 037	41,5
	110	Gebäude- und Freifläche Öffentliche Zwecke	4 384	4,9
	130	Gebäude- und Freifläche Wohnen	21 473	24,1
	140	Gebäude- und Freifläche Handel und Dienstleistungen	2 086	2,3
	170	Gebäude- und Freifläche Gewerbe und Industrie	3 409	3,8
	210	Gebäude- und Freifläche Mischnutzung mit Wohnen	1 380	1,5
	230	Gebäude- und Freifläche zu Verkehrsanlagen	295	0,3
	250	Gebäude- und Freifläche zu Versorgungsanlagen	440	0,5
	260	Gebäude- und Freifläche zu Entsorgungsanlagen	161	0,2
	270	Gebäude- und Freifläche Land- und Forstwirtschaft	190	0,2
	280	Gebäude- und Freifläche Erholung	1 314	1,5
	290	Gebäude- und Freifläche ungenutzt	1 904	2,1
	1/2	Gebäude- und Freifläche, nicht weiter untergliedert	–	–
300		Betriebsfläche	531	0,6
	310	Betriebsfläche Abbauand	4	0,0
	320	Betriebsfläche Halde	8	0,0
	330	Betriebsfläche Lagerplatz	161	0,2
	340	Betriebsfläche Versorgungsanlage	180	0,2
	350	Betriebsfläche Entsorgungsanlage	76	0,1
	360	Betriebsfläche ungenutzt	103	0,1
	3	Betriebsfläche, nicht weiter untergliedert	–	–
400		Erholungsfläche	10 670	12,0
	410	Sportfläche	909	1,0
	420	Grünanlage	9 720	10,9
	430	Campingplatz	41	0,0
	4	Erholungsfläche, nicht weiter untergliedert	–	–
500		Verkehrsfläche	13 306	14,9
	510	Straße	9 806	11,0
	520	Weg	556	0,6
	530	Platz	387	0,4
	540	Bahngelände	1 953	2,2
	550	Flugplatz	458	0,5
	560	Schiffsverkehr	8	0,0
	580	Verkehrsfläche ungenutzt	22	0,0
	590	Verkehrsbegleitfläche	116	0,1
	5	Verkehrsfläche, nicht weiter untergliedert	–	–
600		Landwirtschaftsfläche	3 832	4,3
	610	Ackerland	2 283	2,6
	620	Grünland	830	0,9
	630	Gartenland	160	0,2
	640	Weingarten	0	0,0
	650	Moor	45	0,1
	660	Heide	4	0,0
	670	Obstanbaufläche	22	0,0
	680	Landwirtschaftliche Betriebsfläche	19	0,0
	690	Brachland	469	0,5
	6	Landwirtschaftsfläche, nicht weiter untergliedert	–	–

**4 Nutzungsarten der Bodenfläche in den Bezirken Berlins am 31.12.2015
nach Art der tatsächlichen Nutzung**

AdV- Nutzungsarten- schlüssel	Schlüssel- nummer	Regionale Gliederung — Nutzungsart	Fläche	Anteil an der regionalen Gliederungseinheit
			Hektar	Prozent
700		Waldfläche	16 364	18,4
	710	Laubwald	150	0,2
	720	Nadelwald	385	0,4
	730	Mischwald	15 171	17,0
	740	Gehölz	652	0,7
	760	Forstwirtschaftliche Betriebsfläche	6	0,0
	7	Waldfläche, nicht weiter untergliedert	–	–
800		Wasserfläche	6 000	6,7
	810	Fluss	2 402	2,7
	820	Kanal	392	0,4
	830	Hafen	60	0,1
	840	Bach	0	0,0
	850	Graben	266	0,3
	860	See	2 683	3,0
	870	Küstengewässer	–	–
	880	Teich, Weiher	144	0,2
	890	Sumpf	54	0,1
	8	Wasserfläche, nicht weiter untergliedert	–	–
900		Flächen anderer Nutzung	1 428	1,6
	910	Übungsgelände	14	0,0
	920	Schutzfläche	47	0,1
	930	Historische Anlage	43	0,0
	940	Friedhof	1 091	1,2
	950	Unland	233	0,3
	9	Flächen anderer Nutzung, nicht weiter untergliedert	–	–
999		Bodenfläche insgesamt	89 168	100,0

Das Amt für Statistik Berlin-Brandenburg

Das Amt für Statistik Berlin-Brandenburg ist für beide Länder die zentrale Dienstleistungseinrichtung auf dem Gebiet der amtlichen Statistik. Das Amt erbringt Serviceleistungen im Bereich Information und Analyse für die breite Öffentlichkeit, für alle gesellschaftlichen Gruppen sowie für Kunden aus Verwaltung und Politik, Wirtschaft und Wissenschaft. Kerngeschäft des Amtes ist die Durchführung der gesetzlich angeordneten amtlichen Statistiken für Berlin und Brandenburg. Das Amt erhebt die Daten, bereitet sie auf, interpretiert und analysiert sie und veröffentlicht die Ergebnisse. Die Grundversorgung aller Nutzer mit statistischen Informationen erfolgt unentgeltlich, im Wesentlichen über das Internet und den Informationsservice. Daneben werden nachfrage- und zielgruppenorientierte Standardauswertungen zu Festpreisen angeboten. Kundenspezifische Aufbereitung / Beratung zu kostendeckenden Preisen ergänzt das Spektrum der Informationsbereitstellung.

Amtliche Statistik im Verbund

Die Statistiken werden bundesweit nach einheitlichen Konzepten, Methoden und Verfahren arbeitsteilig erstellt. Die statistischen Ämter der Länder sind dabei grundsätzlich für die Durchführung der Erhebungen, für die Aufbereitung und Veröffentlichung der Länderergebnisse zuständig. Durch diese Kooperation in einem „Statistikverbund“ entstehen für alle Länder vergleichbare und zu einem Bundesergebnis zusammenführbare Erhebungsergebnisse.

Produkte und Dienstleistungen

Informationsservice

info@statistik-bbb.de
mit statistischen Informationen für jedermann und Beratung sowie maßgeschneiderte Aufbereitungen von Daten über Berlin und Brandenburg. Auskunft, Beratung, Pressedienst sowie Fachbibliothek.

Standort Potsdam

Behlerstraße 3a, 14467 Potsdam
Tel. 0331 8173 - 1777
Fax 030 9028 - 4091
Mo – Do 9 – 15 Uhr, Fr 9 – 14 Uhr

Standort Berlin

Alt-Friedrichsfelde 60, 10315 Berlin
Bibliothek
Tel. 030 9021 - 3540
Mo – Do 9 – 15 Uhr, Fr 9 – 14 Uhr

Internet-Angebot

www.statistik-berlin-brandenburg.de
mit aktuellen Daten, Pressemitteilungen, Statistischen Berichten zum kostenlosen Herunterladen, regionalstatistischen Informationen, Wahlstatistiken und -analysen sowie einem Überblick über das gesamte Leistungsspektrum des Amtes.

Statistische Jahrbücher

mit einer Vielzahl von Tabellen aus nahezu allen Arbeitsgebieten der amtlichen Statistik.

Statistische Berichte

mit Ergebnissen der einzelnen Statistiken in Tabellen in tiefer sachlicher Gliederung und Grafiken zur Veranschaulichung von Entwicklungen und Strukturen.

Datenangebot aus dem Sachgebiet

Informationen zu dieser Veröffentlichung

Referat 35B
Tel. 030 9021-3050
Fax 030 9021-3041
Birger.Schmidt@statistik-bbb.de

Weitere Veröffentlichungen zum Thema

Statistische Berichte:

- Siedlungs- und Verkehrsfläche
A V 5