
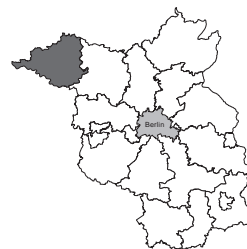
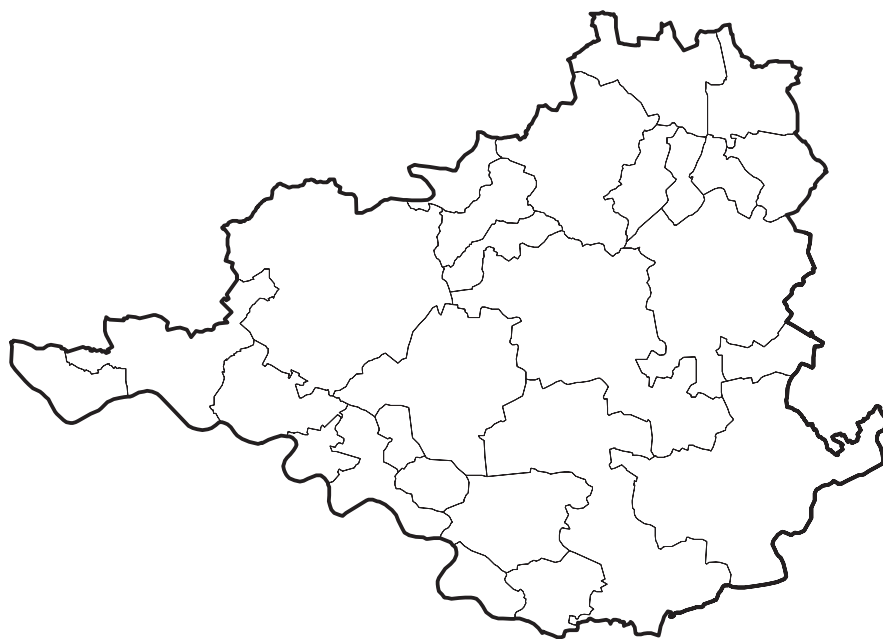


Beitrag zur Statistik

Landesbetrieb für
Datenverarbeitung
und Statistik
Land Brandenburg



Historisches Gemeindeverzeichnis
des Landes Brandenburg
1875 bis 2005



Landkreis Prignitz

19.12

Erarbeitet:

Landesbetrieb für Datenverarbeitung und Statistik
Dezernat Bevölkerung

Herausgeber:

Landesbetrieb für Datenverarbeitung und Statistik
Dezernat Informationsmanagement
Postfach 60 10 52, 14410 Potsdam

Dortustraße 46, 14467 Potsdam

Telefon: 0331 39-444
Fax: 0331 39-418
Internet: www.lds-bb.de
E-Mail: info@lds.brandenburg.de

Erschienen im Dezember 2006

Die Veröffentlichung besteht aus fünfzehn Teilen. Teil 1 enthält die vier kreisfreien Städte. Die übrigen Teile enthalten jeweils einen Landkreis nach Gemeinden.

Preise:	Druckausgabe	6,50 EUR	je Teil	
	CD-ROM	20,00 EUR	je Teil	xls-Format
	CD-ROM	40,00 EUR	Gesamtausgabe (xls-Dateien aller 15 Teile)	

© Landesbetrieb für Datenverarbeitung und Statistik, Potsdam, 2006

Für nichtgewerbliche Zwecke sind Vervielfältigung und unentgeltliche Verbreitung, auch auszugsweise, mit Quellenangabe gestattet. Die Verbreitung, auch auszugsweise, über elektronische Systeme/Datenträger bedarf der vorherigen Zustimmung.
Alle übrigen Rechte bleiben vorbehalten.

Inhalt

	Seite
Vorbemerkung	4
1. Bevölkerung des Landes Brandenburg 1875 bis 2005 nach Verwaltungsbezirken (Gebietsstand 31.12.2005).....	6
2. Bevölkerung der Gemeinden des Landkreises Prignitz 1875 bis 2005 (Gebietsstand 31.12.2005).....	10
3. Bevölkerung der Gemeinden des Landkreises Prignitz 1875 bis 2005 (Gebietsstand des jeweiligen Jahres).....	14
4. Gemeindegebietsveränderungen im Landkreis Prignitz.....	34
4.1 Gebietsveränderungen im Landkreis Prignitz in zeitlicher Folge.....	34
4.2 Namensänderungen im Landkreis Prignitz.....	38
4.2.1 Gemeinden mit Veränderungen der amtlichen Schreibweise sowie Umbenennungen.....	38
4.2.2 Gemeinden des Landkreises Prignitz mit Namensänderungen von Gemeinden, die es zum Gebietsstand 31.12.2005 nicht mehr gibt.....	38
4.3 Gemeinden des Landkreises Prignitz, in denen von 1875 bis 31.12.2005 keine Gemeindegebietsveränderungen vollzogen wurden.....	39
4.4 Gemeinden, die auf der Grundlage von Staatsverträgen zwischen den Ländern Brandenburg und Mecklenburg-Vorpommern aus dem bzw. in den Landkreis Prignitz wechseln.....	40
4.4.1 Gemeinden, die auf der Grundlage des Staatsvertrages zwischen den Ländern Brandenburg und Mecklenburg-Vorpommern ab 01.08.1992 zum Landkreis Prignitz gehören.....	40
4.4.2 Gemeinden bzw. Ortsteile, die auf der Grundlage des Staatsvertrages zwischen den Ländern Brandenburg und Mecklenburg-Vorpommern ab 01.08.1992 zum Land Mecklenburg-Vorpommern gehören.....	40
5. Gemeinden des Landkreises Prignitz, die zum Gebietsstand 31.12.2005 nicht mehr als selbstständige Gemeinden bestehen.....	41
6. Gemeinden des Landkreises Prignitz zum Gebietsstand 31.12.2005.....	45

Vorbemerkung

Das „Historische Gemeindeverzeichnis“ des Landes Brandenburg beginnt mit dem Jahr 1875 und berücksichtigt sämtliche Gemeindegebietsveränderungen, die seitdem umgesetzt wurden. Der Bevölkerungsstand wird einerseits zum aktuellen Gebietsstand der jeweiligen Ausgabe und andererseits mit Gebietsstand des jeweiligen Stichtages ausgewiesen.

Für die Bevölkerungsangaben bis 1981 wurden die amtlichen Ergebnisse der Volkszählungen, für spätere Jahre die Stichtagsangaben jeweils zum 31.12. aus der amtlichen Bevölkerungsfortschreibung verwendet. Eine Ausnahme bildet das Jahr 1990, hier ist der 03.10.1990, der Tag der Deutschen Einheit, ausgewiesen. Dieser ist in den neuen Bundesländern zugleich Ausgangsbasis für die Bevölkerungsfortschreibung.

Die erste Ausgabe endete mit Angaben des Bevölkerungsbestandes vom 31.12.1995. Zwischenzeitlich wurden jährlich die Ergebnisse aus der Bevölkerungsfortschreibung ergänzt und die Gemeindegebietsveränderungen eingearbeitet. Während im Jahr 1994 und in den Jahren 1995 und 1996 nur wenige Gemeindegebietsveränderungen zu verzeichnen waren, begann im Jahr 1997 die Gemeindegebietsreform im Land Brandenburg und setzte sich in den Folgejahren fort. Die zweite Ausgabe endete mit Daten des Bevölkerungsbestandes vom 31.12.1999.

Das Verzeichnis wurde inzwischen um die Jahre von 2000 bis 2005 ergänzt. In dieser Zeit gab es im Rahmen der Gemeindegebietsreform im Land Brandenburg umfangreiche Gemeindegebietsveränderungen. Am 16. März 2001 trat das Gemeindereformgesetz in Kraft. Die Gemeindegebietsreform wurde zum Tag der landesweiten Kommunalwahlen am 26.10.2003 abgeschlossen. Die Gebietsveränderungen, die auf freiwilliger Basis im Jahr 2003 noch nicht zum Abschluss kamen, wurden nach den im Monat März 2003 vom Landtag Brandenburg verabschiedeten Gesetzen zur Gemeindegebietsreform (Gem-GebRefGBbg. für das Land Brandenburg Teil I Nr. 5 vom 27. März 2003) mit Wirkungsdatum 26.10.2003 vollzogen.

Zu diesem Zeitpunkt gab es auf der Grundlage dieses Gesetzes u.a. auch kreisübergreifende Gemeindegebietsveränderungen zwischen

- dem Landkreis Spree-Neiße und der kreisfreien Stadt Cottbus
- dem Landkreis Potsdam-Mittelmark und den kreisfreien Städten Brandenburg an der Havel und Potsdam
- dem Landkreis Potsdam-Mittelmark und dem Landkreis Havelland.

Bei diesen Veränderungen sind die betroffenen Gemeinden vom Bevölkerungsbestand her ausschließlich in der kreisfreien Stadt bzw. in dem Landkreis ausgewiesen, in welchen die Gemeinden gewechselt haben.

In der vorliegenden Ausgabe, dem „Historischen Gemeindeverzeichnis 1875 bis 2005“ sind sämtliche Gemeindegebietsveränderungen, die in dem langen Zeitraum von 1875 bis 2005 umgesetzt wurden, berücksichtigt.

Für den gesamten Zeitraum ab 1875 wurde der Bevölkerungsbestand zum einheitlichen Gebietsstand, dem 31.12.2005, umgesetzt. Jede Gemeinde wird betrachtet, als ob diese veränderte Struktur bereits am 01.12.1875 bestand.

Für andere Untersuchungen ist es jedoch interessant, wie viele Personen zum jeweiligen Stichtag tatsächlich in den Gemeinden lebten. Dies kann der Betrachter aus der Darstellung der Bevölkerung zum Gebietsstand des jeweiligen Jahres, d.h. zu der zum damaligen Zeitpunkt gültigen Gebietsstruktur entnehmen. Hieraus kann man auch in Erfahrung bringen, wie viele Menschen zu einem bestimmten Stichtag in einer Gemeinde wohnten, die inzwischen in eine andere Gemeinde eingegliedert wurde oder an einem Zusammenschluss von mehreren Gemeinden zu einer neuen Gemeinde beteiligt war.

Für die Gemeinden, die es 2005 nicht mehr gibt, wird nur dann die letzte eigene Gemeindegemeinschaftsnummer nachgewiesen, wenn die jeweilige Gemeindegebietsveränderung in den Jahren von 1990 bis zum Stichtag 2005 stattfand. Die Schlüsselnummern aus dem Verzeichnis der Gemeinden der ehemaligen DDR werden nicht ausgewiesen, für die alten Jahre bis zur Gründung der DDR liegen keine Gemeindegemeinschaftsnummern vor.

Das Verzeichnis enthält auch Informationen über Namensänderungen. Im ausgewerteten Zeitraum von 130 Jahren ist es möglich, dass die eine oder andere Gemeinde inzwischen nicht mehr den gleichen Gemeindennamen hat. Entweder heißt sie jetzt ganz anders als zuvor oder es ist ein Namenszusatz hinterlegt bzw. es gilt eine andere amtliche Schreibweise als zum damaligen Zeitpunkt. Viele Namensänderungen stehen in engem Zusammenhang mit den Gemeindegebietsveränderungen oder es ergab sich die Notwendigkeit zu einer Änderung, um Verwechslungen zwischen gleichnamigen Gemeinden im Land Brandenburg bzw. in der Bundesrepublik Deutschland auszuschließen.

Das „Historische Gemeindeverzeichnis“ wird durch alphabetische Übersichten abgeschlossen. Aufgelistet werden

- die Gemeinden, in welchen während des gesamten Zeitrahmens keine Gemeindegebietsveränderungen stattfanden
- die Gemeinden, die es zum Gebietsstand 31.12.2005 nicht mehr gibt
- die Gemeinden des jeweiligen Kreises zum Gebietsstand 31.12.2005.

In der Veröffentlichung sind die kreisfreien Städte sowie jeder Landkreis nach den einzelnen Gemeinden enthalten.

Die Anzahl der Gemeinden des Landes Brandenburg hat sich gegenüber dem Jahr 1993, in dem es noch 1700 Gemeinden gab, um 1280 Gemeinden reduziert. Im Vergleich zum 01.12.1875 gibt es gegenwärtig im Land Brandenburg nur noch etwa ein Sechstel an der damaligen Anzahl der Gemeinden gemessen.

Zieht man eine Bilanz der Bevölkerungsentwicklung für die gesamte Zeitreihe ab 1875, so ist festzustellen, dass sich die Bevölkerungszahl im Vergleich zum Basisjahr um fast 80 Prozent erhöht hat.

Entwicklung der Bevölkerung im Land Brandenburg	
Stichtag	Bevölkerung in Mill. Personen
01.12.1875	1,444
01.12.1890	1,578
01.12.1910	1,879
16.06.1925	2,049
16.06.1933	2,190
17.05.1939	2,434
29.10.1946	2,713
31.08.1950	2,745
31.12.1964	2,620
01.01.1971	2,667
31.12.1981	2,667
31.12.2004	2,568
31.12.2005	2,559

Blickt man auf diese Zeitreihe der Volkszählungsjahre ab 01.12.1875 und die Ergebnisse aus der Bevölkerungsfortschreibung erhält man die Aussage, dass zum Stichtag 31.08.1950 die meisten Menschen im Land Brandenburg lebten.

In den vier kreisfreien Städten war die Tendenz etwas anders, z.B. war in der kreisfreien Stadt Brandenburg an der Havel der Bevölkerungsstand am Stichtag 31.12.1985 am höchsten, in Cottbus, Frankfurt (Oder) und Potsdam am 31.12.1989.

**1. Bevölkerung des Landes Brandenburg 1875 bis 2005 nach Verwaltungsbezirken
(Gebietsstand 31.12.2005)**

Schlüssel-Nr.	Verwaltungsbezirk	Bevölkerung am ... (Gebietsstand 31.12.2005)					
		01.12.1875	01.12.1890	01.12.1910	16.06.1925	16.06.1933	17.05.1939
12 0 00 000	Land Brandenburg	1 444 441	1 578 138	1 879 375	2 048 866	2 190 064	2 433 881
	Kreisfreie Städte						
12 0 51 000	Brandenburg an der Havel 1)	34 052	44 664	60 339	70 519	74 800	91 208
12 0 52 000	Cottbus	35 201	46 671	65 438	68 228	72 286	75 969
12 0 53 000	Frankfurt (Oder)	43 491	50 108	59 905	62 044	65 717	66 962
12 0 54 000	Potsdam	61 719	77 301	101 950	107 734	116 947	125 664
	Landkreise						
12 0 60 000	Barnim	74 305	85 169	106 837	115 955	133 005	154 918
12 0 61 000	Dahme-Spreewald	83 381	87 772	103 543	109 281	120 359	137 972
12 0 62 000	Elbe-Elster	89 046	95 414	116 632	124 457	129 274	135 724
12 0 63 000	Havelland 2)	68 310	78 689	93 714	108 499	119 395	142 609
12 0 64 000	Märkisch-Oderland	137 225	134 950	141 360	157 667	166 664	177 555
12 0 65 000	Oberhavel	64 084	75 767	99 395	119 031	138 026	178 595
12 0 66 000	Oberspreewald-Lausitz	58 860	69 525	109 357	128 487	133 248	139 774
12 0 67 000	Oder-Spree	87 934	94 469	115 555	128 292	141 635	151 802
12 0 68 000	Ostprignitz-Ruppin	101 605	102 153	102 634	106 311	109 576	114 606
12 0 69 000	Potsdam-Mittelmark 3)	97 780	105 144	117 118	125 508	141 531	171 777
12 0 70 000	Prignitz	89 625	92 023	104 107	113 250	112 411	115 354
12 0 71 000	Spree-Neiße	101 025	113 766	138 428	144 789	152 241	156 827
12 0 72 000	Teltow-Fläming	86 834	96 168	110 132	117 872	125 505	156 063
12 0 73 000	Uckermark	129 964	128 385	132 931	140 942	137 444	140 502
	Planungsregionen						
	Prignitz-Oberhavel	255 314	269 943	306 136	338 592	360 013	408 555
	Uckermark-Barnim	204 269	213 554	239 768	256 897	270 449	295 420
	Oderland-Spree	268 650	279 527	316 820	348 003	374 016	396 319
	Lausitz-Spreewald	367 513	413 148	533 398	575 242	607 408	646 266
	Havelland-Fläming	348 695	401 966	483 253	530 132	578 178	687 321

Bevölkerung am ... (Gebietsstand 31.12.2005)									Schlüssel- Nr.
29.10.1946	31.08.1950	31.12.1964	01.01.1971	31.12.1981	31.12.1985	31.12.1989	03.10.1990	31.12.1991	
2 713 074	2 746 002	2 620 071	2 667 096	2 667 052	2 667 237	2 648 619	2 602 404	2 553 402	12 0 00 000
85 180	83 434	92 741	96 929	97 510	97 615	96 084	93 015	91 332	12 0 51 000
73 010	73 695	84 952	94 606	125 326	133 232	137 366	134 781	131 625	12 0 52 000
54 153	55 514	60 163	64 484	81 009	85 593	87 126	86 171	85 357	12 0 53 000
113 035	114 663	117 711	118 923	139 746	146 746	149 043	147 252	146 441	12 0 54 000
154 627	159 481	153 249	155 650	156 734	156 658	153 978	150 687	148 751	12 0 60 000
162 990	161 884	151 847	151 350	148 279	147 508	144 791	142 899	140 836	12 0 61 000
175 945	174 612	156 012	156 734	149 216	147 731	144 932	142 679	139 850	12 0 62 000
170 907	169 878	148 834	150 101	141 667	139 178	135 420	132 710	130 190	12 0 63 000
176 605	192 609	184 838	186 206	178 519	178 762	176 596	174 356	171 572	12 0 64 000
187 548	192 989	179 515	180 152	175 027	174 522	172 119	169 086	167 015	12 0 65 000
164 609	165 790	181 923	185 312	175 957	171 995	169 687	166 351	161 229	12 0 66 000
158 490	166 492	183 110	191 619	195 164	194 810	197 478	193 753	190 103	12 0 67 000
157 875	153 496	124 190	123 486	119 269	120 184	120 271	118 794	116 002	12 0 68 000
205 184	204 933	180 055	179 936	169 676	168 383	167 394	164 964	163 307	12 0 69 000
156 782	153 728	129 143	128 537	117 182	114 812	112 443	109 435	105 987	12 0 70 000
174 693	174 606	172 833	169 325	165 870	161 288	158 063	154 926	150 875	12 0 71 000
174 751	173 975	158 225	160 970	154 974	154 227	152 846	150 136	147 388	12 0 72 000
166 690	174 223	160 730	172 776	175 927	173 993	172 982	170 409	165 542	12 0 73 000
502 205	500 213	432 848	432 175	411 478	409 518	404 833	397 315	389 004	
321 317	333 704	313 979	328 426	332 661	330 651	326 960	321 096	314 293	
389 248	414 615	428 111	442 309	454 692	459 165	461 200	454 280	447 032	
751 247	750 587	747 567	757 327	764 648	761 754	754 839	741 636	724 415	
749 057	746 883	697 566	706 859	703 573	706 149	700 787	688 077	678 658	

**Noch: 1. Bevölkerung des Landes Brandenburg 1875 bis 2005 nach Verwaltungsbezirken
(Gebietsstand 31.12.2005)**

Schlüssel- Nr.	Verwaltungsbezirk	Bevölkerung am ... (Gebietsstand 31.12.2005)					
		31.12.1992	31.12.1993	31.12.1994	31.12.1995	31.12.1996	31.12.1997
12 0 00 000	Land Brandenburg	2 542 651	2 537 661	2 536 747	2 542 042	2 554 441	2 573 291
	Kreisfreie Städte						
12 0 51 000	Brandenburg an der Havel 1)	90 637	89 950	88 503	86 753	85 278	83 263
12 0 52 000	Cottbus	131 343	130 756	128 601	126 343	124 389	122 579
12 0 53 000	Frankfurt (Oder)	84 937	83 850	82 323	80 807	79 784	77 891
12 0 54 000	Potsdam	146 138	145 667	145 227	144 118	143 151	140 880
	Landkreise						
12 0 60 000	Barnim	148 750	149 143	150 060	151 783	154 698	159 689
12 0 61 000	Dahme-Spreewald	141 714	141 701	142 819	144 990	147 871	150 995
12 0 62 000	Elbe-Elster	139 065	139 058	137 947	136 889	136 286	135 624
12 0 63 000	Havelland 2)	129 551	129 167	129 908	131 821	134 325	138 081
12 0 64 000	Märkisch-Oderland	170 995	169 985	170 631	172 577	175 033	178 958
12 0 65 000	Oberhavel	165 764	166 214	167 935	170 505	173 666	178 353
12 0 66 000	Oberspreewald-Lausitz	161 124	159 828	158 537	156 758	155 024	152 924
12 0 67 000	Oder-Spree	186 878	187 827	188 986	190 839	193 006	195 032
12 0 68 000	Ostprignitz-Ruppin	117 102	116 866	116 180	116 005	115 637	115 670
12 0 69 000	Potsdam-Mittelmark 3)	163 349	164 652	167 609	171 626	175 322	181 591
12 0 70 000	Prignitz	104 690	103 740	102 650	101 421	100 422	99 024
12 0 71 000	Spree-Neiße	148 339	149 606	150 024	150 364	151 279	151 830
12 0 72 000	Teltow-Fläming	147 160	145 932	146 785	148 133	150 241	153 244
12 0 73 000	Uckermark	165 115	163 719	162 022	160 310	159 029	157 663
	Planungsregionen						
	Prignitz-Oberhavel	387 556	386 820	386 765	387 931	389 725	393 047
	Uckermark-Barnim	313 865	312 862	312 082	312 093	313 727	317 352
	Oderland-Spree	442 810	441 662	441 940	444 223	447 823	451 881
	Lausitz-Spreewald	721 585	720 949	717 928	715 344	714 849	713 952
	Havelland-Fläming	676 835	675 368	678 032	682 451	688 317	697 059

1) am 31.08.1950 mit Gemeinde Mötzow
Mötzow war vom 01.07.1950 bis 01.01.1957 in der Stadt Brandenburg an der Havel und wurde dann
in Butzow(jetzt Beetzseeheide) eingegliedert.

vom 31.08.1950 bis 31.12.1992 ohne Mahlenzien
Mahlenzien war vom 01.07.1950 bis 05./06.12.1993 in Viesen (jetzt Gemeinde Rosenau) eingegliedert.

2) am 31.12.1964 ohne Gemeinde Staaken
Staaken war vom 01.01.1961 bis 01.01.1971 in der Stadt Falkensee
und wurde am 03.10.1990 nach Berlin ausgegliedert.

3) am 31.08.1950 ohne Gemeinde Mötzow
Mötzow war vom 01.07.1950 bis 01.01.1957 in der Stadt Brandenburg an der Havel und wurde dann
in Butzow(jetzt Beetzseeheide) eingegliedert.

vom 31.08.1950 bis 31.12.1992 mit Mahlenzien
Mahlenzien war vom 01.07.1950 bis 05./06.12.1993 in Viesen (jetzt Gemeinde Rosenau) eingegliedert.

Bevölkerung am ... (Gebietsstand 31.12.2005)								Schlüssel- Nr.
31.12.1998	31.12.1999	31.12.2000	31.12.2001	31.12.2002	31.12.2003	31.12.2004	31.12.2005	
2 590 375	2 601 207	2 601 962	2 593 040	2 582 379	2 574 521	2 567 704	2 559 483	12 0 00 000
81 384	79 828	78 404	77 245	76 166	75 485	74 875	74 129	12 0 51 000
119 629	115 970	113 618	111 125	109 144	107 549	106 415	105 309	12 0 52 000
75 710	73 832	72 131	70 308	68 351	67 014	65 242	63 748	12 0 53 000
139 823	139 695	140 668	141 907	143 246	144 979	145 707	147 583	12 0 54 000
163 937	167 914	170 288	171 490	172 382	173 951	175 861	176 693	12 0 60 000
154 894	157 341	158 994	159 568	159 923	160 173	161 179	161 937	12 0 61 000
134 684	132 873	131 161	129 066	127 159	125 526	124 041	122 031	12 0 62 000
142 151	146 064	149 285	151 514	152 667	153 328	154 044	155 019	12 0 63 000
182 968	186 573	188 277	189 634	190 678	191 729	192 131	192 122	12 0 64 000
183 997	189 191	192 123	194 022	195 399	197 055	198 550	200 184	12 0 65 000
150 414	148 124	145 110	141 959	139 062	136 251	134 025	132 032	12 0 66 000
196 655	196 784	196 453	195 670	194 169	193 062	192 001	190 728	12 0 67 000
115 193	114 273	112 930	111 878	111 009	110 057	108 893	108 027	12 0 68 000
188 097	193 086	196 644	198 690	200 313	201 335	202 630	203 477	12 0 69 000
98 205	97 076	95 701	94 015	92 646	91 214	89 792	88 340	12 0 70 000
151 016	150 171	148 700	145 929	143 642	141 256	139 464	136 896	12 0 71 000
155 895	158 326	159 735	160 414	160 708	161 146	161 400	161 902	12 0 72 000
155 723	154 086	151 740	148 606	145 715	143 411	141 454	139 326	12 0 73 000
397 395	400 540	400 754	399 915	399 054	398 326	397 235	396 551	
319 660	322 000	322 028	320 096	318 097	317 362	317 315	316 019	
455 333	457 189	456 861	455 612	453 198	451 805	449 374	446 598	
710 637	704 479	697 583	687 647	678 930	670 755	665 124	658 205	
707 350	716 999	724 736	729 770	733 100	736 273	738 656	742 110	

**2. Bevölkerung der Gemeinden des Landkreises Prignitz 1875 bis 2005
(Gebietsstand 31.12.2005)**

Schlüssel-Nr.	Amts-Nr.	Verwaltungsbezirk	Bevölkerung am ... (Gebietsstand 31.12.2005)					
			01.12.1875	01.12.1890	01.12.1910	16.06.1925	16.06.1933	17.05.1939
12 0 70 000		Landkreis Prignitz	89 625	92 023	104 107	113 250	112 411	115 354
12 0 70 008	01	Bad Wilsnack, Stadt	3 496	3 445	3 375	3 659	3 518	3 469
12 0 70 028	09	Berge	897	879	963	958	963	974
12 0 70 052	01	Breese	803	781	943	1 142	1 392	1 838
12 0 70 060	05	Cumlosen	1 292	1 188	1 178	1 240	1 235	1 328
12 0 70 096	06	Gerdshagen	427	359	467	609	566	506
12 0 70 125		Groß Pankow (Prignitz)	6 795	6 478	6 297	6 714	6 362	6 255
12 0 70 145	09	Gülitz-Reetz	1 276	1 159	1 078	1 109	990	923
12 0 70 149		Gumtow	7 023	6 822	6 741	6 731	6 548	6 117
12 0 70 153	06	Halenbeck-Rohlsdorf	1 002	933	950	1 003	964	898
12 0 70 173		Karstädt	8 338	8 054	8 800	9 172	9 024	8 914
12 0 70 222	06	Kümmernitztal	1 014	857	834	852	811	964
12 0 70 236	05	Lanz	1 712	1 482	1 378	1 388	1 416	1 343
12 0 70 241	01	Legde/Quitzebel	1 554	1 513	1 318	1 438	1 362	1 357
12 0 70 244	05	Lenzen (Elbe), Stadt	4 619	4 403	4 065	4 167	4 069	3 980
12 0 70 246	05	Lenzerwische	1 918	1 859	1 674	1 648	1 446	1 352
12 0 70 266	06	Marienfließ	1 506	1 377	1 453	1 494	1 381	1 273
12 0 70 280	06	Meyenburg, Stadt	2 052	2 434	2 836	3 185	3 301	3 249
12 0 70 296		Perleberg, Stadt	10 311	10 013	12 161	12 882	13 686	14 845
12 0 70 300	09	Pirow	1 216	1 126	1 096	1 148	1 103	1 018
12 0 70 302		Plattenburg	6 113	5 589	5 592	5 852	5 505	5 384
12 0 70 316		Pritzwalk, Stadt	10 354	10 949	12 569	13 085	13 160	13 130
12 0 70 325	09	Putlitz, Stadt	4 628	4 291	4 292	4 493	4 611	4 308
12 0 70 348	01	Rühstädt	1 257	1 246	1 139	1 110	1 018	1 020
12 0 70 393	09	Triglitz	962	863	941	929	900	854
12 0 70 416	01	Weisen	653	629	705	932	1 084	1 559
12 0 70 424		Wittenberge, Stadt	8 407	13 294	21 262	26 310	25 996	28 496
		Ämter des Landkreises Prignitz	32 284	30 824	30 685	32 504	32 130	32 213
12 0 70 000	01	Bad Wilsnack/Weisen	7 763	7 614	7 480	8 281	8 374	9 243
12 0 70 000	05	Lenzen-Elbtalaue	9 541	8 932	8 295	8 443	8 166	8 003
12 0 70 000	06	Meyenburg	6 001	5 960	6 540	7 143	7 023	6 890
12 0 70 000	09	Putlitz-Berge	8 979	8 318	8 370	8 637	8 567	8 077
		Amtsfreie Gemeinden des Landkreises Prignitz	57 341	61 199	73 422	80 746	80 281	83 141

Bevölkerung am ... (Gebietsstand 31.12.2005)									Schlüssel-Nr.	Amts-Nr.
29.10.1946	31.08.1950	31.12.1964	01.01.1971	31.12.1981	31.12.1985	31.12.1989	03.10.1990	31.12.1991		
156 782	153 728	129 143	128 537	117 182	114 812	112 443	109 435	105 987	12 0 70 000	
5 661	4 955	4 055	3 950	3 494	3 421	3 243	3 136	3 082	12 0 70 008	01
1 760	1 606	1 368	1 349	1 203	1 154	1 090	1 081	1 048	12 0 70 028	09
2 314	2 269	1 953	1 905	1 601	1 562	1 522	1 472	1 420	12 0 70 052	01
1 779	1 648	1 048	1 016	859	857	855	841	845	12 0 70 060	05
961	926	816	815	642	612	628	626	603	12 0 70 096	06
10 398	10 034	7 223	7 099	5 840	5 665	5 484	5 387	5 257	12 0 70 125	
1 522	1 381	927	893	655	621	651	631	611	12 0 70 145	09
10 389	9 754	6 921	6 421	4 990	4 884	4 804	4 712	4 562	12 0 70 149	
1 556	1 539	1 115	1 019	849	859	828	796	761	12 0 70 153	06
13 676	13 168	10 125	10 012	9 480	9 332	9 180	9 015	8 733	12 0 70 173	
1 252	1 209	786	730	492	460	466	454	450	12 0 70 222	06
1 932	1 884	1 336	1 308	1 069	1 049	1 054	1 035	1 002	12 0 70 236	05
1 873	1 825	1 149	1 109	925	917	921	926	900	12 0 70 241	01
5 309	5 389	4 258	4 038	3 503	3 390	3 293	3 255	3 100	12 0 70 244	05
1 504	1 576	988	948	684	663	641	630	603	12 0 70 246	05
2 049	1 955	1 402	1 336	1 010	991	1 001	1 003	986	12 0 70 266	06
5 022	4 898	3 800	3 746	3 330	3 317	3 168	3 094	2 974	12 0 70 280	06
17 461	17 414	15 983	16 193	16 078	15 736	15 445	15 032	14 566	12 0 70 296	
1 748	1 572	1 050	990	788	716	682	670	666	12 0 70 300	09
8 816	8 827	6 571	6 351	5 141	5 265	5 270	5 146	4 973	12 0 70 302	
16 297	16 766	14 894	15 623	16 236	16 315	16 253	15 995	15 605	12 0 70 316	
6 520	6 391	4 832	4 760	3 929	3 753	3 733	3 694	3 599	12 0 70 325	09
1 442	1 476	1 015	973	762	702	673	663	638	12 0 70 348	01
1 294	1 247	928	862	675	670	636	632	607	12 0 70 393	09
1 898	1 853	1 579	1 387	1 182	1 144	1 142	1 131	1 099	12 0 70 416	01
32 349	32 166	33 021	33 704	31 765	30 757	29 780	28 378	27 297	12 0 70 424	
47 396	45 599	34 405	33 134	27 652	26 858	26 227	25 770	24 994		
13 188	12 378	9 751	9 324	7 964	7 746	7 501	7 328	7 139	12 0 70 000	01
10 524	10 497	7 630	7 310	6 115	5 959	5 843	5 761	5 550	12 0 70 000	05
10 840	10 527	7 919	7 646	6 323	6 239	6 091	5 973	5 774	12 0 70 000	06
12 844	12 197	9 105	8 854	7 250	6 914	6 792	6 708	6 531	12 0 70 000	09
109 386	108 129	94 738	95 403	89 530	87 954	86 216	83 665	80 993		

**Noch: 2. Bevölkerung der Gemeinden des Landkreises Prignitz 1875 bis 2005
(Gebietsstand 31.12.2005)**

Schlüssel-Nr.	Amts-Nr.	Verwaltungsbezirk	Bevölkerung am ... (Gebietsstand 31.12.2005)					
			31.12.1992	31.12.1993	31.12.1994	31.12.1995	31.12.1996	31.12.1997
12 0 70 000		Landkreis Prignitz	104 690	103 740	102 650	101 421	100 422	99 024
12 0 70 008	01	Bad Wilsnack, Stadt	3 025	2 948	2 900	2 871	2 855	2 926
12 0 70 028	09	Berge	1 021	1 004	1 017	1 002	998	1 005
12 0 70 052	01	Breese	1 398	1 405	1 403	1 466	1 490	1 551
12 0 70 060	05	Cumlosen	812	815	823	834	838	861
12 0 70 096	06	Gerdshagen	610	632	654	669	670	657
12 0 70 125		Groß Pankow (Prignitz)	5 180	5 092	5 091	5 114	5 056	5 031
12 0 70 145	09	Gülitz-Reetz	610	616	612	602	580	596
12 0 70 149		Gumtow	4 498	4 452	4 331	4 449	4 397	4 434
12 0 70 153	06	Halenbeck-Rohlsdorf	879	929	791	764	773	753
12 0 70 173		Karstädt	8 601	8 551	8 529	8 395	8 243	8 160
12 0 70 222	06	Kümmernitztal	438	449	442	434	438	429
12 0 70 236	05	Lanz	993	988	972	978	962	950
12 0 70 241	01	Legde/Quitzebel	864	860	849	859	844	815
12 0 70 244	05	Lenzen (Elbe), Stadt	3 133	3 084	3 067	3 008	2 985	2 986
12 0 70 246	05	Lenzerwische	600	593	585	570	570	545
12 0 70 266	06	Marienfließ	989	973	998	981	1 006	990
12 0 70 280	06	Meyenburg, Stadt	2 949	2 940	2 930	2 928	2 877	2 874
12 0 70 296		Perleberg, Stadt	14 614	14 681	14 692	14 596	14 683	14 141
12 0 70 300	09	Pirow	656	648	642	613	604	576
12 0 70 302		Plattenburg	4 889	4 933	4 782	4 693	4 600	4 390
12 0 70 316		Pritzwalk, Stadt	15 360	15 175	15 061	14 874	14 708	14 740
12 0 70 325	09	Putlitz, Stadt	3 532	3 481	3 470	3 422	3 405	3 332
12 0 70 348	01	Rühstädt	619	614	632	619	627	649
12 0 70 393	09	Triglitz	611	602	615	613	612	616
12 0 70 416	01	Weisen	1 118	1 127	1 132	1 177	1 160	1 184
12 0 70 424		Wittenberge, Stadt	26 691	26 148	25 630	24 890	24 441	23 833
		Ämter des Landkreises Prignitz	24 857	24 708	24 534	24 410	24 294	24 295
12 0 70 000	01	Bad Wilsnack/Weisen	7 024	6 954	6 916	6 992	6 976	7 125
12 0 70 000	05	Lenzen-Elbtalaue	5 538	5 480	5 447	5 390	5 355	5 342
12 0 70 000	06	Meyenburg	5 865	5 923	5 815	5 776	5 764	5 703
12 0 70 000	09	Putlitz-Berge	6 430	6 351	6 356	6 252	6 199	6 125
		Amtsfreie Gemeinden des Landkreises Prignitz	79 833	79 032	78 116	77 011	76 128	74 729

Bevölkerung am ... (Gebietsstand 31.12.2005)								Schlüssel- Nr.	Amts- Nr.
31.12.1998	31.12.1999	31.12.2000	31.12.2001	31.12.2002	31.12.2003	31.12.2004	31.12.2005		
98 205	97 076	95 701	94 015	92 646	91 214	89 792	88 340	12 0 70 000	
3 055	3 130	3 085	3 039	2 982	2 962	2 923	2 837	12 0 70 008	01
992	993	1 004	969	951	947	917	899	12 0 70 028	09
1 569	1 653	1 699	1 713	1 678	1 691	1 671	1 655	12 0 70 052	01
880	899	905	899	892	901	897	893	12 0 70 060	05
658	658	651	648	631	635	629	612	12 0 70 096	06
5 002	4 943	4 868	4 790	4 758	4 710	4 671	4 560	12 0 70 125	
612	619	613	612	596	581	579	565	12 0 70 145	09
4 410	4 376	4 344	4 285	4 184	4 139	4 064	3 996	12 0 70 149	
733	739	747	728	728	725	707	680	12 0 70 153	06
8 155	7 966	7 808	7 630	7 457	7 323	7 184	7 038	12 0 70 173	
432	419	426	424	419	422	411	402	12 0 70 222	06
951	932	923	914	897	900	905	896	12 0 70 236	05
794	788	775	751	756	754	738	721	12 0 70 241	01
2 926	2 916	2 830	2 766	2 750	2 707	2 661	2 622	12 0 70 244	05
547	555	564	553	534	525	534	536	12 0 70 246	05
973	949	958	962	932	939	901	886	12 0 70 266	06
2 850	2 768	2 724	2 717	2 663	2 586	2 543	2 506	12 0 70 280	06
14 126	14 047	13 907	13 720	13 606	13 354	13 303	13 094	12 0 70 296	
581	564	552	546	545	536	525	519	12 0 70 300	09
4 317	4 197	4 177	4 165	4 134	4 092	4 041	3 977	12 0 70 302	
14 519	14 428	14 309	14 088	13 875	13 681	13 481	13 336	12 0 70 316	
3 329	3 329	3 244	3 209	3 193	3 147	3 098	3 068	12 0 70 325	09
624	610	601	601	590	598	595	582	12 0 70 348	01
611	614	642	617	620	587	577	567	12 0 70 393	09
1 161	1 159	1 182	1 156	1 163	1 133	1 117	1 126	12 0 70 416	01
23 398	22 825	22 163	21 513	21 112	20 639	20 120	19 767	12 0 70 424	
24 278	24 294	24 125	23 824	23 520	23 276	22 928	22 572		
7 203	7 340	7 342	7 260	7 169	7 138	7 044	6 921	12 0 70 000	01
5 304	5 302	5 222	5 132	5 073	5 033	4 997	4 947	12 0 70 000	05
5 646	5 533	5 506	5 479	5 373	5 307	5 191	5 086	12 0 70 000	06
6 125	6 119	6 055	5 953	5 905	5 798	5 696	5 618	12 0 70 000	09
73 927	72 782	71 576	70 191	69 126	67 938	66 864	65 768		

**3. Bevölkerung der Gemeinden des Landkreises Prignitz 1875 bis 2005
(Gebietsstand des jeweiligen Jahres)**

Lfd. Nr.	Schlüssel-Nr.	Gemeinde/ ehemals selbstständige Gemeinde	Bevölkerung am ... (Gebietsstand des jeweiligen Jahres)				
			01.12.1875	01.12.1890	01.12.1910	16.06.1925	16.06.1933
70001	12 0 70 008	Bad Wilsnack, Stadt	2 252	2 257	2 076	2 277	2 293
70002		Groß Lüben	619	566	542	657	553
70003	12 0 70 140	Grube	317	325	467	412	365
70004		Klein Lüben	308	297	290	313	307
70005	12 0 70 028	Berge	–	–	–	–	–
70006		Grenzheim	242	212	263	244	222
70007		Groß Berge	227	205	201	187	190
70008		Kleeste	142	146	155	142	131
70009		Klein Berge	109	107	126	182	228
70010		Neuhausen	177	209	218	203	192
70011	12 0 70 052	Breese	–	–	–	–	–
70012	12 0 70 120	Groß Breese	252	234	227	220	208
70013		Klein Breese	166	164	231	347	527
70014		Kuhblank	140	121	138	149	138
70015		Mittel Breese	245	262	347	426	519
70016	12 0 70 060	Cumlosen	622	568	528	575	542
70017		Motrich	244	235	252	256	256
70018		Müggendorf	117	101	121	92	87
70019		Wentdorf	309	284	277	317	350
70020	12 0 70 096	Gerdshagen	111	103	149	295	262
70021		Giesenhagen	93	57	74	–	–
70022		Rapshagen	223	199	244	314	304
70023	12 0 70 125	Groß Pankow (Prignitz)	–	–	–	–	–
70024	12 0 70 012	Baek	548	518	471	488	492
70025		Boddin	173	154	179	184	210
70026	12 0 70 048	Boddin-Langnow	–	–	–	–	–
70027		Groß Langerwisch	194	176	190	218	176
70028	12 0 70 124	Groß Pankow	579	596	620	662	602
70029	12 0 70 136	Groß Woltersdorf	210	215	189	195	190
70030		Guhlsdorf	143	151	116	132	126
70031		Gulow	181	158	169	159	152
70032	12 0 70 156	Helle	235	217	214	216	205
70033		Hohenvier	198	155	144	130	120
70034	12 0 70 176	Kehrberg	215	134	299	312	296
70035	12 0 70 184	Klein Gottschow	255	243	229	287	310
70036		Kreuzburg	81	80	74	79	76
70037	12 0 70 216	Kuhbier	404	364	329	318	297
70038	12 0 70 220	Kuhsdorf	288	310	238	268	247
70039		Langnow	171	169	146	167	179
70040	12 0 70 248	Lindenberg	439	425	419	445	424
70041		Reckenthin	248	233	228	266	266
70042	12 0 70 340	Retzin	136	154	154	179	170
70043		Rohlsdorf	264	267	209	208	210
70044		Seddin	333	333	284	294	286
70045		Steinberg	144	131	104	119	111
70046		Tacken	318	304	252	243	227
70047		Tangendorf	258	212	205	208	180
70048	12 0 70 396	Tüchen	235	206	198	247	205
70049	12 0 70 408	Vettin	248	240	235	226	213
70050	12 0 70 428	Wolfshagen	297	333	402	464	392
70051	12 0 70 145	Gülitz-Reetz	–	–	–	–	–
70052	12 0 70 144	Gülitz	433	407	374	355	318
70053	12 0 70 336	Reetz	587	524	475	477	445
70054		Wüsten-Vahrnow	256	228	229	277	227

Bevölkerung am ... (Gebietsstand des jeweiligen Jahres)										Lfd. Nr.
17.05.1939	29.10.1946	31.08.1950	31.12.1964	01.01.1971	31.12.1981	31.12.1985	31.12.1989	03.10.1990	31.12.1991	
2 300	3 661	3 213	2 696	2 610	3 136	3 053	2 934	2 838	2 795	70001
529	870	791	585	574	—	—	—	—	—	70002
337	669	558	485	491	358	368	309	298	287	70003
303	461	393	289	275	—	—	—	—	—	70004
433	707	634	595	697	1 203	1 154	1 090	1 081	1 048	70005
218	409	396	309	282	—	—	—	—	—	70006
—	—	—	—	—	—	—	—	—	—	70007
136	253	227	203	171	—	—	—	—	—	70008
—	—	—	—	—	—	—	—	—	—	70009
187	391	349	261	199	—	—	—	—	—	70010
—	1 647	1 634	1 481	1 452	1 221	1 195	1 175	1 133	1 087	70011
241	389	390	299	284	380	367	347	339	333	70012
889	—	—	—	—	—	—	—	—	—	70013
169	278	245	173	169	—	—	—	—	—	70014
539	—	—	—	—	—	—	—	—	—	70015
527	733	675	489	474	859	857	855	841	845	70016
361	410	399	183	163	—	—	—	—	—	70017
83	137	130	64	51	—	—	—	—	—	70018
357	499	444	312	328	—	—	—	—	—	70019
237	534	543	537	553	642	612	628	626	603	70020
—	—	—	—	—	—	—	—	—	—	70021
269	427	383	279	262	—	—	—	—	—	70022
—	—	—	—	—	—	—	—	—	—	70023
432	704	684	482	501	1 090	1 057	1 034	757	747	70024
203	296	311	237	260	—	—	—	—	—	70025
—	—	—	—	—	340	308	288	289	271	70026
162	235	240	—	—	—	—	—	—	—	70027
630	1 001	996	829	800	705	700	700	691	684	70028
212	355	328	198	182	153	151	139	139	127	70029
107	168	190	113	91	—	—	—	—	—	70030
146	227	239	156	162	—	—	—	—	—	70031
188	294	233	404	413	464	476	478	463	446	70032
117	157	160	99	95	—	—	—	—	—	70033
337	594	546	387	351	291	309	307	310	305	70034
318	379	432	306	279	273	255	255	237	231	70035
66	118	104	—	—	—	—	—	—	—	70036
297	562	491	345	343	258	247	236	233	235	70037
275	450	446	308	296	722	700	415	218	214	70038
156	266	276	230	215	—	—	—	—	—	70039
394	742	663	417	452	418	423	384	384	374	70040
234	403	382	—	—	—	—	—	—	—	70041
152	323	303	488	495	352	330	333	322	308	70042
184	320	333	—	—	—	—	—	—	—	70043
275	439	392	265	251	—	—	—	—	—	70044
91	165	166	101	84	—	—	—	—	—	70045
247	428	421	236	256	—	—	—	—	—	70046
182	289	308	196	187	—	—	—	—	—	70047
208	372	311	494	469	335	315	306	312	301	70048
184	346	313	218	196	156	148	144	140	130	70049
458	765	766	714	721	953	916	897	892	884	70050
—	—	—	—	—	—	—	—	—	—	70051
297	536	558	339	340	398	364	389	374	355	70052
422	632	559	333	313	—	—	—	257	256	70053
204	354	264	255	240	—	—	—	—	—	70054

**Noch: 3. Bevölkerung der Gemeinden des Landkreises Prignitz 1875 bis 2005
(Gebietsstand des jeweiligen Jahres)**

Lfd. Nr.	Schlüssel-Nr.	Gemeinde/ ehemals selbstständige Gemeinde	Bevölkerung am ... (Gebietsstand des jeweiligen Jahres)				
			31.12.1992	31.12.1993	31.12.1994	31.12.1995	31.12.1996
70001	12 0 70 008	Bad Wilsnack, Stadt	2 747	2 670	2 629	2 616	2 604
70002		Groß Lüben	–	–	–	–	–
70003	12 0 70 140	Grube	278	278	271	255	251
70004		Klein Lüben	–	–	–	–	–
70005	12 0 70 028	Berge	1 021	1 004	1 017	1 002	998
70006		Grenzheim	–	–	–	–	–
70007		Groß Berge	–	–	–	–	–
70008		Kleeste	–	–	–	–	–
70009		Klein Berge	–	–	–	–	–
70010		Neuhausen	–	–	–	–	–
70011	12 0 70 052	Breese	1 075	1 077	1 074	1 130	1 173
70012	12 0 70 120	Groß Breese	323	328	329	336	317
70013		Klein Breese	–	–	–	–	–
70014		Kuhblank	–	–	–	–	–
70015		Mittel Breese	–	–	–	–	–
70016	12 0 70 060	Cumlosen	812	815	823	834	838
70017		Motrich	–	–	–	–	–
70018		Müggendorf	–	–	–	–	–
70019		Wentdorf	–	–	–	–	–
70020	12 0 70 096	Gerdshagen	610	632	654	669	670
70021		Giesenhagen	–	–	–	–	–
70022		Rapshagen	–	–	–	–	–
70023	12 0 70 125	Groß Pankow (Prignitz)	–	–	–	–	–
70024	12 0 70 012	Baek	738	730	730	730	727
70025		Boddin	–	–	–	–	–
70026	12 0 70 048	Boddin-Langnow	275	258	254	273	271
70027		Groß Langerwisch	–	–	–	–	–
70028	12 0 70 124	Groß Pankow	681	665	660	651	662
70029	12 0 70 136	Groß Woltersdorf	123	127	129	134	127
70030		Guhlsdorf	–	–	–	–	–
70031		Gulow	–	–	–	–	–
70032	12 0 70 156	Helle	453	430	433	448	418
70033		Hohenvier	–	–	–	–	–
70034	12 0 70 176	Kehrberg	303	308	325	314	304
70035	12 0 70 184	Klein Gottschow	215	211	212	218	213
70036		Kreuzburg	–	–	–	–	–
70037	12 0 70 216	Kuhbier	235	243	239	231	235
70038	12 0 70 220	Kuhsdorf	218	223	227	224	208
70039		Langnow	–	–	–	–	–
70040	12 0 70 248	Lindenberg	380	371	371	353	352
70041		Reckenthin	–	–	–	–	–
70042	12 0 70 340	Retzin	296	252	256	293	308
70043		Rohlsdorf	–	–	–	–	–
70044		Seddin	–	–	–	–	–
70045		Steinberg	–	–	–	–	–
70046		Tacken	–	–	–	–	–
70047		Tangendorf	–	–	–	–	–
70048	12 0 70 396	Tüchen	296	291	293	303	307
70049	12 0 70 408	Vettin	119	117	111	110	114
70050	12 0 70 428	Wolfshagen	848	866	851	832	810
70051	12 0 70 145	Gülitz-Reetz	–	–	–	–	–
70052	12 0 70 144	Gülitz	355	353	345	338	330
70053	12 0 70 336	Reetz	255	263	267	264	250
70054		Wüsten-Vahrnow	–	–	–	–	–

Bevölkerung am ... (Gebietsstand des jeweiligen Jahres)									Lfd. Nr.
31.12.1997	31.12.1998	31.12.1999	31.12.2000	31.12.2001	31.12.2002	31.12.2003	31.12.2004	31.12.2005	
2 666	2 804	2 876	2 833	3 039	2 982	2 962	2 923	2 837	70001
-	-	-	-	-	-	-	-	-	70002
260	251	254	252	-	-	-	-	-	70003
-	-	-	-	-	-	-	-	-	70004
1 005	992	993	1 004	969	951	947	917	899	70005
-	-	-	-	-	-	-	-	-	70006
-	-	-	-	-	-	-	-	-	70007
-	-	-	-	-	-	-	-	-	70008
-	-	-	-	-	-	-	-	-	70009
-	-	-	-	-	-	-	-	-	70010
1 233	1 266	1 340	1 382	1 411	1 366	1 691	1 671	1 655	70011
318	303	313	317	302	312	-	-	-	70012
-	-	-	-	-	-	-	-	-	70013
-	-	-	-	-	-	-	-	-	70014
-	-	-	-	-	-	-	-	-	70015
861	880	899	905	899	892	901	897	893	70016
-	-	-	-	-	-	-	-	-	70017
-	-	-	-	-	-	-	-	-	70018
-	-	-	-	-	-	-	-	-	70019
657	658	658	651	648	631	635	629	612	70020
-	-	-	-	-	-	-	-	-	70021
-	-	-	-	-	-	-	-	-	70022
-	-	-	-	-	4 758	4 710	4 671	4 560	70023
700	711	690	672	653	-	-	-	-	70024
-	-	-	-	-	-	-	-	-	70025
268	269	264	253	254	-	-	-	-	70026
-	-	-	-	-	-	-	-	-	70027
652	643	641	642	638	-	-	-	-	70028
132	124	120	126	126	-	-	-	-	70029
-	-	-	-	-	-	-	-	-	70030
-	-	-	-	-	-	-	-	-	70031
414	408	411	394	356	-	-	-	-	70032
-	-	-	-	-	-	-	-	-	70033
307	312	306	301	298	-	-	-	-	70034
209	221	207	201	208	-	-	-	-	70035
-	-	-	-	-	-	-	-	-	70036
239	234	238	248	241	-	-	-	-	70037
220	219	218	206	202	-	-	-	-	70038
-	-	-	-	-	-	-	-	-	70039
355	361	358	352	348	-	-	-	-	70040
-	-	-	-	-	-	-	-	-	70041
318	309	305	315	327	-	-	-	-	70042
-	-	-	-	-	-	-	-	-	70043
-	-	-	-	-	-	-	-	-	70044
-	-	-	-	-	-	-	-	-	70045
-	-	-	-	-	-	-	-	-	70046
-	-	-	-	-	-	-	-	-	70047
302	297	284	273	268	-	-	-	-	70048
105	105	110	107	100	-	-	-	-	70049
810	789	791	778	771	-	-	-	-	70050
-	-	-	-	612	596	581	579	565	70051
341	358	358	356	-	-	-	-	-	70052
255	254	261	257	-	-	-	-	-	70053
-	-	-	-	-	-	-	-	-	70054

**3. Bevölkerung der Gemeinden des Landkreises Prignitz 1875 bis 2005
(Gebietsstand des jeweiligen Jahres)**

Lfd. Nr.	Schlüssel-Nr.	Gemeinde/ ehemals selbstständige Gemeinde	Bevölkerung am ... (Gebietsstand des jeweiligen Jahres)				
			01.12.1875	01.12.1890	01.12.1910	16.06.1925	16.06.1933
70055	12 0 70 149	Gumtow	–	–	–	–	–
70056	12 0 70 016	Barenthin	558	557	521	529	496
70057		Bekenthin	86	95	82	74	61
70058		Breitenfeld	92	97	93	87	76
70059		Brüsenhagen	185	189	180	176	183
70060	12 0 70 068	Dannenwalde	488	506	640	653	630
70061	12 0 70 072	Demerthin	416	411	410	474	420
70062	12 0 70 076	Döllen	505	498	474	446	435
70063	12 0 70 108	Görike	427	355	360	349	315
70064	12 0 70 116	Granzow	259	296	256	228	222
70065	12 0 70 132	Groß Welle	267	245	230	219	205
70066	12 0 70 148	Gumtow	433	395	386	401	410
70067	12 0 70 200	Kolrep	211	229	227	217	239
70068		Krams	230	221	261	273	287
70069	12 0 70 224	Kunow	463	474	436	417	422
70070	12 0 70 364	Schönebeck	280	252	271	273	266
70071	12 0 70 368	Schönhagen b.Gumtow	405	357	306	299	294
70072	12 0 70 372	Schrepkow	376	341	290	309	325
70073	12 0 70 400	Vehlin	380	342	270	269	241
70074	12 0 70 404	Vehlow	379	423	490	495	494
70075	12 0 70 436	Wutike	583	539	558	543	527
70076	12 0 70 153	Halenbeck-Rohlsdorf	–	–	–	–	–
70077		Brügge	178	151	200	189	219
70078	12 0 70 152	Halenbeck	355	322	288	288	298
70079	12 0 70 344	Rohlsdorf	289	298	277	329	305
70080		Warnsdorf	180	162	185	197	142
70081	12 0 70 173	Karstädt	–	–	–	–	–
70082	12 0 70 040	Blüthen	398	358	391	502	423
70083	12 0 70 044	Boberow	467	452	385	403	384
70084	12 0 70 064	Dallmin	553	565	735	817	756
70085		Dargardt	236	232	207	318	293
70086	12 0 70 092	Garlin	445	437	390	385	411
70087		Glövizin	336	339	316	308	267
70088		Gosedahl	59	50	42	42	38
70089	12 0 70 128	Groß Warnow	523	483	531	519	500
70090	12 0 70 172	Karstädt	619	687	1 063	1 088	1 308
70091		Klein Warnow	155	145	177	155	164
70092	12 0 70 212	Kribbe	411	393	392	407	460
70093	12 0 70 232	Laaslich	434	402	370	375	359
70094		Lenzersilge	120	114	99	89	95
70095	12 0 70 260	Mankmuß	295	330	258	372	347
70096		Mesekow	146	108	131	120	114
70097	12 0 70 284	Nebelin	407	345	418	390	421
70098		Pinnow	291	266	331	324	296
70099		Postlin	297	353	423	480	446
70100	12 0 70 312	Premslin	424	441	419	421	421
70101	12 0 70 320	Pröttlin	460	450	529	542	474
70102	12 0 70 332	Reckenzin	407	318	317	299	288
70103		Sargleben	308	272	265	251	246
70104		Seetz	131	130	262	244	224
70105		Streesow	174	159	138	117	115
70106		Strehlen	242	225	211	204	174
70107	12 0 70 222	Kümmernitztal	–	–	–	–	–
70108		Buckow	277	247	221	213	203
70109		Grabow	283	238	209	222	222
70110	12 0 70 112	Grabow-Buckow	–	–	–	–	–
70111	12 0 70 308	Preddöhl	454	372	404	417	386

Bevölkerung am ... (Gebietsstand des jeweiligen Jahres)										Lfd. Nr.
17.05.1939	29.10.1946	31.08.1950	31.12.1964	01.01.1971	31.12.1981	31.12.1985	31.12.1989	03.10.1990	31.12.1991	
–	–	–	–	–	–	–	–	–	–	70055
520	907	837	556	527	420	413	400	408	388	70056
64	109	–	–	–	–	–	–	–	–	70057
73	155	144	75	–	–	–	–	–	–	70058
173	312	321	221	205	–	–	–	–	–	70059
616	987	948	799	735	572	585	558	547	512	70060
408	751	736	519	544	479	481	483	478	465	70061
394	630	581	392	351	272	265	245	239	235	70062
295	481	445	264	261	190	185	174	159	154	70063
213	348	299	203	198	161	149	141	137	146	70064
195	350	330	231	196	151	144	123	113	108	70065
401	718	685	491	457	350	344	343	327	318	70066
210	326	302	233	204	142	151	144	153	158	70067
193	340	353	218	209	–	–	–	–	–	70068
384	612	706	502	459	530	508	517	507	487	70069
257	460	370	239	284	184	175	202	205	179	70070
254	464	402	290	237	185	188	186	187	174	70071
286	470	463	299	287	232	217	213	198	196	70072
225	365	326	233	216	143	117	121	116	115	70073
473	787	726	565	531	577	591	578	569	569	70074
483	817	780	591	520	402	371	376	369	358	70075
–	–	–	–	–	–	–	–	–	–	70076
217	334	317	–	–	–	–	–	–	–	70077
301	432	431	778	689	571	595	561	546	518	70078
254	546	549	337	330	278	264	267	250	243	70079
126	244	242	–	–	–	–	–	–	–	70080
–	–	–	–	–	–	–	–	–	–	70081
413	723	739	575	521	478	454	424	414	406	70082
365	615	556	401	388	298	284	298	284	268	70083
758	1 160	1 119	861	852	822	800	788	778	752	70084
272	387	416	287	268	–	–	–	–	–	70085
364	608	535	371	353	769	710	729	729	704	70086
258	453	463	313	284	–	–	–	–	–	70087
–	–	–	–	–	–	–	–	–	–	70088
503	782	715	476	426	419	432	418	413	406	70089
1 426	1 872	1 889	2 228	2 650	3 888	3 935	3 893	3 805	3 689	70090
153	208	201	152	130	–	–	–	–	–	70091
440	784	742	553	514	371	359	338	337	327	70092
342	494	460	291	270	308	296	263	250	243	70093
93	172	130	106	93	–	–	–	–	–	70094
330	493	488	325	309	297	277	262	252	240	70095
122	184	156	109	94	–	–	–	–	–	70096
425	593	577	360	366	293	264	255	259	238	70097
290	425	392	270	263	–	–	–	–	–	70098
459	717	672	430	388	–	–	–	–	–	70099
448	791	725	523	504	646	635	624	614	600	70100
460	666	713	480	464	596	604	616	606	583	70101
265	417	427	305	261	295	282	272	274	277	70102
209	272	292	196	170	–	–	–	–	–	70103
224	276	279	227	198	–	–	–	–	–	70104
104	204	195	137	108	–	–	–	–	–	70105
191	380	287	149	138	–	–	–	–	–	70106
–	–	–	–	–	–	–	–	–	–	70107
194	306	297	–	–	–	–	–	–	–	70108
383	318	318	–	–	–	–	–	–	–	70109
–	–	–	420	399	264	244	255	249	250	70110
387	628	594	366	331	228	216	211	205	200	70111

**Noch: 3. Bevölkerung der Gemeinden des Landkreises Prignitz 1875 bis 2005
(Gebietsstand des jeweiligen Jahres)**

Lfd. Nr.	Schlüssel-Nr.	Gemeinde/ ehemals selbstständige Gemeinde	Bevölkerung am ... (Gebietsstand des jeweiligen Jahres)				
			31.12.1992	31.12.1993	31.12.1994	31.12.1995	31.12.1996
70055	12 0 70 149	Gumtow	–	–	–	–	–
70056	12 0 70 016	Barenthin	391	391	385	380	365
70057		Bekenthin	–	–	–	–	–
70058		Breitenfeld	–	–	–	–	–
70059		Brüsenhagen	–	–	–	–	–
70060	12 0 70 068	Dannenwalde	502	489	416	519	527
70061	12 0 70 072	Demerthin	458	470	460	451	431
70062	12 0 70 076	Döllen	229	223	223	217	211
70063	12 0 70 108	Görike	159	159	155	153	158
70064	12 0 70 116	Granzow	151	144	139	139	127
70065	12 0 70 132	Groß Welle	108	104	101	117	119
70066	12 0 70 148	Gumtow	307	306	311	327	332
70067	12 0 70 200	Kolrep	152	148	139	131	132
70068		Krams	–	–	–	–	–
70069	12 0 70 224	Kunow	481	481	474	482	481
70070	12 0 70 364	Schönebeck	177	171	159	150	155
70071	12 0 70 368	Schönhagen b.Gumtow	164	157	153	164	166
70072	12 0 70 372	Schrepkow	188	187	201	201	182
70073	12 0 70 400	Vehlin	106	92	94	91	96
70074	12 0 70 404	Vehlow	568	574	571	579	577
70075	12 0 70 436	Wutike	357	356	350	348	338
70076	12 0 70 153	Halenbeck-Rohlsdorf	–	–	–	–	–
70077		Brügge	–	–	–	–	–
70078	12 0 70 152	Halenbeck	502	514	508	510	513
70079	12 0 70 344	Rohlsdorf	377	415	283	254	260
70080		Warnsdorf	–	–	–	–	–
70081	12 0 70 173	Karstädt	–	–	–	–	–
70082	12 0 70 040	Blüthen	394	404	409	401	395
70083	12 0 70 044	Boberow	272	268	265	257	255
70084	12 0 70 064	Dallmin	721	701	686	688	662
70085		Dargardt	–	–	–	–	–
70086	12 0 70 092	Garlin	710	719	735	721	729
70087		Glövzin	–	–	–	–	–
70088		Gosedahl	–	–	–	–	–
70089	12 0 70 128	Groß Warnow	406	408	410	412	395
70090	12 0 70 172	Karstädt	3 627	3 590	3 539	3 456	3 377
70091		Klein Warnow	–	–	–	–	–
70092	12 0 70 212	Kribbe	316	298	308	309	307
70093	12 0 70 232	Laaslich	247	247	248	245	234
70094		Lenzersilge	–	–	–	–	–
70095	12 0 70 260	Mankmuß	249	255	270	270	268
70096		Mesekow	–	–	–	–	–
70097	12 0 70 284	Nebelin	228	229	228	229	223
70098		Pinnow	–	–	–	–	–
70099		Postlin	–	–	–	–	–
70100	12 0 70 312	Premslin	590	597	590	569	552
70101	12 0 70 320	Pröttlin	567	566	572	569	569
70102	12 0 70 332	Reckenzin	274	269	269	269	277
70103		Sargleben	–	–	–	–	–
70104		Seetz	–	–	–	–	–
70105		Streesow	–	–	–	–	–
70106		Strehlen	–	–	–	–	–
70107	12 0 70 222	Kümmernitztal	–	–	–	–	–
70108		Buckow	–	–	–	–	–
70109		Grabow	–	–	–	–	–
70110	12 0 70 112	Grabow-Buckow	236	241	234	228	234
70111	12 0 70 308	Preddöhl	202	208	208	206	204

Bevölkerung am ... (Gebietsstand des jeweiligen Jahres)									Lfd. Nr.
31.12.1997	31.12.1998	31.12.1999	31.12.2000	31.12.2001	31.12.2002	31.12.2003	31.12.2004	31.12.2005	
-	-	-	-	-	4 184	4 139	4 064	3 996	70055
371	382	385	388	366	-	-	-	-	70056
-	-	-	-	-	-	-	-	-	70057
-	-	-	-	-	-	-	-	-	70058
-	-	-	-	-	-	-	-	-	70059
530	524	528	509	524	-	-	-	-	70060
433	439	443	457	447	-	-	-	-	70061
209	210	217	217	223	-	-	-	-	70062
163	180	177	176	175	-	-	-	-	70063
135	132	135	148	140	-	-	-	-	70064
117	111	107	110	100	-	-	-	-	70065
316	298	300	299	284	-	-	-	-	70066
133	124	118	119	119	-	-	-	-	70067
-	-	-	-	-	-	-	-	-	70068
481	492	472	470	464	-	-	-	-	70069
199	198	192	190	174	-	-	-	-	70070
158	153	140	145	150	-	-	-	-	70071
177	180	183	175	174	-	-	-	-	70072
100	86	86	83	86	-	-	-	-	70073
575	574	571	553	558	-	-	-	-	70074
337	327	322	305	301	-	-	-	-	70075
-	-	-	-	728	728	725	707	680	70076
-	-	-	-	-	-	-	-	-	70077
498	488	505	523	-	-	-	-	-	70078
255	245	234	224	-	-	-	-	-	70079
-	-	-	-	-	-	-	-	-	70080
-	-	-	-	5 725	7 026	7 323	7 184	7 038	70081
393	394	384	362	-	-	-	-	-	70082
256	253	240	231	227	220	-	-	-	70083
652	645	648	675	-	-	-	-	-	70084
-	-	-	-	-	-	-	-	-	70085
732	727	736	712	689	-	-	-	-	70086
-	-	-	-	-	-	-	-	-	70087
-	-	-	-	-	-	-	-	-	70088
400	418	400	397	-	-	-	-	-	70089
3 307	3 294	3 126	3 101	-	-	-	-	-	70090
-	-	-	-	-	-	-	-	-	70091
298	314	313	308	-	-	-	-	-	70092
239	234	235	232	-	-	-	-	-	70093
-	-	-	-	-	-	-	-	-	70094
274	276	287	250	250	-	-	-	-	70095
-	-	-	-	-	-	-	-	-	70096
223	218	214	217	214	211	-	-	-	70097
-	-	-	-	-	-	-	-	-	70098
-	-	-	-	-	-	-	-	-	70099
552	547	557	548	-	-	-	-	-	70100
557	551	545	512	525	-	-	-	-	70101
277	284	281	263	-	-	-	-	-	70102
-	-	-	-	-	-	-	-	-	70103
-	-	-	-	-	-	-	-	-	70104
-	-	-	-	-	-	-	-	-	70105
-	-	-	-	-	-	-	-	-	70106
-	-	-	-	424	419	422	411	402	70107
-	-	-	-	-	-	-	-	-	70108
-	-	-	-	-	-	-	-	-	70109
226	221	210	201	-	-	-	-	-	70110
203	211	209	225	-	-	-	-	-	70111

**3. Bevölkerung der Gemeinden des Landkreises Prignitz 1875 bis 2005
(Gebietsstand des jeweiligen Jahres)**

Lfd. Nr.	Schlüssel-Nr.	Gemeinde/ ehemals selbstständige Gemeinde	Bevölkerung am ... (Gebietsstand des jeweiligen Jahres)				
			01.12.1875	01.12.1890	01.12.1910	16.06.1925	16.06.1933
70112	12 0 70 236	Lanz	494	473	459	506	538
70113		Babekuhl	47	33	40	47	47
70114		Bernheide	282	241	217	180	189
70115		Ferbitz	249	228	206	200	185
70116		Jagel	181	133	124	103	118
70117		Lütkenwisch	246	186	154	170	166
70118		Wustrow	213	188	178	182	173
70119	12 0 70 241	Legde/Quitzebel	–	–	–	–	–
70120	12 0 70 240	Legde	515	485	421	459	458
70121		Lennewitz	135	128	114	118	92
70122	12 0 70 328	Quitzebel	659	670	561	618	601
70123		Roddan	245	230	222	243	211
70124	12 0 70 244	Lenzen (Elbe), Stadt	2 844	2 793	2 559	2 709	2 705
70125		Bäkern	104	73	48	51	39
70126		Breetz	92	75	82	94	83
70127	12 0 70 080	Eldenburg	403	348	306	272	260
70128		Gandow	183	169	160	161	152
70129	12 0 70 268	Mellen	146	154	212	209	191
70130		Moor	146	127	104	85	65
70131		Nausdorf	296	275	239	228	219
70132		Rambow b.Boberow	184	213	205	200	203
70133		Seedorf	221	176	150	158	152
70134	12 0 70 246	Lenzerwische	–	–	–	–	–
70135		Baarz	126	103	89	98	78
70136	12 0 70 032	Besandten	127	117	153	122	116
70137		Gaarz	75	68	78	83	60
70138		Groß Wootz	173	158	122	139	127
70139		Kietz (Elbe)	390	403	309	275	243
70140		Klein Wootz	178	194	243	278	235
70141		Mödlich	465	456	374	351	338
70142		Rosendorf	161	152	153	138	118
70143		Unbesandten	223	208	153	164	131
70144	12 0 70 432	Wootz	–	–	–	–	–
70145	12 0 70 266	Marienfließ	–	–	–	–	–
70146	12 0 70 088	Frehne	383	403	380	422	373
70147	12 0 70 168	Jännersdorf	293	251	262	242	247
70148	12 0 70 208	Krependorf	374	327	395	415	378
70149	12 0 70 384	Stepenitz	456	396	416	415	383
70150	12 0 70 280	Meyenburg, Stadt	1 587	1 690	1 950	2 134	2 234
70151		Buddenhagen	165	191	186	208	175
70152	12 0 70 360	Schmolde	300	553	700	843	892
70153	12 0 70 296	Perleberg, Stadt	7 595	7 565	9 662	10 233	11 100
70154		Dergenthin	431	360	457	483	475
70155		Düpow	379	341	328	336	340
70156		Groß Buchholz	117	110	129	147	153
70157		Groß Linde	160	156	147	142	170
70158		Lübzow	171	140	133	148	129
70159		Quitzebel	370	338	331	346	329
70160		Rosenhagen	237	229	212	256	200
70161		Schönfeld	333	294	289	331	319
70162		Spiegelhagen	118	123	136	152	154
70163		Sükow	400	357	337	308	317

Bevölkerung am ... (Gebietsstand des jeweiligen Jahres)										Lfd. Nr.
17.05.1939	29.10.1946	31.08.1950	31.12.1964	01.01.1971	31.12.1981	31.12.1985	31.12.1989	03.10.1990	31.12.1991	
565	829	845	661	949	1 069	1 049	1 054	1 035	1 002	70112
-	-	-	-	-	-	-	-	-	-	70113
173	225	237	240	237	-	-	-	-	-	70114
184	272	258	164	-	-	-	-	-	-	70115
104	161	135	-	-	-	-	-	-	-	70116
155	186	201	133	-	-	-	-	-	-	70117
162	259	208	138	122	-	-	-	-	-	70118
-	-	-	-	-	-	-	-	-	-	70119
450	673	642	474	454	925	917	921	583	565	70120
99	162	145	-	-	-	-	-	-	-	70121
616	749	763	476	458	-	-	-	343	335	70122
192	289	275	199	197	-	-	-	-	-	70123
2 700	3 480	3 584	3 147	3 132	2 927	2 838	2 778	2 761	2 649	70124
43	48	54	-	-	-	-	-	-	-	70125
77	158	139	-	-	-	-	-	-	-	70126
245	318	348	250	285	376	366	323	310	279	70127
133	177	153	118	-	-	-	-	-	-	70128
174	249	238	169	170	200	186	192	184	172	70129
67	78	84	52	-	-	-	-	-	-	70130
194	290	276	153	136	-	-	-	-	-	70131
192	285	284	164	128	-	-	-	-	-	70132
155	226	229	205	187	-	-	-	-	-	70133
-	-	-	-	-	-	-	-	-	-	70134
89	100	165	-	-	-	-	-	-	-	70135
117	120	141	270	239	171	153	128	129	124	70136
57	58	-	-	-	-	-	-	-	-	70137
-	-	-	-	-	-	-	-	-	-	70138
218	289	276	183	148	-	-	-	-	-	70139
-	-	-	-	-	-	-	-	-	-	70140
321	336	370	237	252	-	-	-	-	-	70141
-	-	-	-	-	-	-	-	-	-	70142
134	148	152	-	-	-	-	-	-	-	70143
416	453	472	298	309	513	510	513	501	479	70144
-	-	-	-	-	-	-	-	-	-	70145
323	542	576	393	375	270	262	271	263	255	70146
204	356	326	255	236	184	164	146	148	142	70147
365	554	501	350	321	228	252	258	260	258	70148
381	597	552	404	404	328	313	326	332	331	70149
2 222	3 329	3 254	3 039	3 009	2 880	2 866	2 742	2 682	2 576	70150
153	244	228	156	139	-	-	-	-	-	70151
874	1 449	1 416	605	598	450	451	426	412	398	70152
12 342	13 701	13 710	13 117	13 573	14 727	14 385	14 076	13 728	13 297	70153
445	713	670	448	386	-	-	-	334	320	70154
320	461	416	377	355	-	-	-	-	-	70155
167	229	227	167	177	-	-	-	-	-	70156
141	227	383	355	334	-	-	-	-	-	70157
134	172	-	-	-	-	-	-	-	-	70158
330	482	527	390	338	747	744	764	723	707	70159
210	355	309	287	237	-	-	-	-	-	70160
298	502	506	357	350	-	-	-	-	-	70161
142	220	222	164	154	-	-	-	-	-	70162
316	399	444	321	289	604	607	605	247	242	70163

**Noch: 3. Bevölkerung der Gemeinden des Landkreises Prignitz 1875 bis 2005
(Gebietsstand des jeweiligen Jahres)**

Lfd. Nr.	Schlüssel-Nr.	Gemeinde/ ehemals selbstständige Gemeinde	Bevölkerung am ... (Gebietsstand des jeweiligen Jahres)				
			31.12.1992	31.12.1993	31.12.1994	31.12.1995	31.12.1996
70112	12 0 70 236	Lanz	993	988	972	978	962
70113		Babekuhl	-	-	-	-	-
70114		Bernheide	-	-	-	-	-
70115		Ferbitz	-	-	-	-	-
70116		Jagel	-	-	-	-	-
70117		Lütkenwisch	-	-	-	-	-
70118		Wustrow	-	-	-	-	-
70119	12 0 70 241	Legde/Quitzebel	-	-	-	-	-
70120	12 0 70 240	Legde	538	539	532	536	532
70121		Lennewitz	-	-	-	-	-
70122	12 0 70 328	Quitzebel	326	321	317	323	312
70123		Roddan	-	-	-	-	-
70124	12 0 70 244	Lenzen (Elbe), Stadt	2 666	2 601	2 593	2 541	2 520
70125		Bäkern	-	-	-	-	-
70126		Breetz	-	-	-	-	-
70127	12 0 70 080	Eldenburg	285	287	281	270	267
70128		Gandow	-	-	-	-	-
70129	12 0 70 268	Mellen	182	196	193	197	198
70130		Moor	-	-	-	-	-
70131		Nausdorf	-	-	-	-	-
70132		Rambow b.Boberow	-	-	-	-	-
70133		Seedorf	-	-	-	-	-
70134	12 0 70 246	Lenzerwische	-	-	-	-	-
70135		Baarz	-	-	-	-	-
70136	12 0 70 032	Besandten	123	114	117	111	112
70137		Gaarz	-	-	-	-	-
70138		Groß Wootz	-	-	-	-	-
70139		Kietz (Elbe)	-	-	-	-	-
70140		Klein Wootz	-	-	-	-	-
70141		Mödlich	-	-	-	-	-
70142		Rosendorf	-	-	-	-	-
70143		Unbesandten	-	-	-	-	-
70144	12 0 70 432	Wootz	477	479	468	459	458
70145	12 0 70 266	Marienfließ	-	-	-	-	-
70146	12 0 70 088	Frehne	248	237	240	236	243
70147	12 0 70 168	Jännersdorf	147	142	138	145	147
70148	12 0 70 208	Krependorf	250	246	246	241	251
70149	12 0 70 384	Stepenitz	344	348	374	359	365
70150	12 0 70 280	Meyenburg, Stadt	2 556	2 549	2 548	2 556	2 496
70151		Buddenhagen	-	-	-	-	-
70152	12 0 70 360	Schmolde	393	391	382	372	381
70153	12 0 70 296	Perleberg, Stadt	13 362	14 681	14 692	14 596	14 683
70154		Dergenthin	318	-	-	-	-
70155		Düpow	-	-	-	-	-
70156		Groß Buchholz	-	-	-	-	-
70157		Groß Linde	-	-	-	-	-
70158		Lübzow	-	-	-	-	-
70159		Quitzebel	707	-	-	-	-
70160		Rosenhagen	-	-	-	-	-
70161		Schönfeld	-	-	-	-	-
70162		Spiegelhagen	-	-	-	-	-
70163		Sükow	227	-	-	-	-

Bevölkerung am ... (Gebietsstand des jeweiligen Jahres)									Lfd. Nr.
31.12.1997	31.12.1998	31.12.1999	31.12.2000	31.12.2001	31.12.2002	31.12.2003	31.12.2004	31.12.2005	
950	951	932	923	914	897	900	905	896	70112
-	-	-	-	-	-	-	-	-	70113
-	-	-	-	-	-	-	-	-	70114
-	-	-	-	-	-	-	-	-	70115
-	-	-	-	-	-	-	-	-	70116
-	-	-	-	-	-	-	-	-	70117
-	-	-	-	-	-	-	-	-	70118
-	-	-	-	-	756	754	738	721	70119
513	490	486	472	452	-	-	-	-	70120
-	-	-	-	-	-	-	-	-	70121
302	304	302	303	299	-	-	-	-	70122
-	-	-	-	-	-	-	-	-	70123
2 520	2 478	2 457	2 378	2 318	2 313	2 707	2 661	2 622	70124
-	-	-	-	-	-	-	-	-	70125
-	-	-	-	-	-	-	-	-	70126
271	261	259	256	256	245	-	-	-	70127
-	-	-	-	-	-	-	-	-	70128
195	187	200	196	192	192	-	-	-	70129
-	-	-	-	-	-	-	-	-	70130
-	-	-	-	-	-	-	-	-	70131
-	-	-	-	-	-	-	-	-	70132
-	-	-	-	-	-	-	-	-	70133
-	-	-	-	-	-	525	534	536	70134
-	-	-	-	-	-	-	-	-	70135
108	106	112	116	111	109	-	-	-	70136
-	-	-	-	-	-	-	-	-	70137
-	-	-	-	-	-	-	-	-	70138
-	-	-	-	-	-	-	-	-	70139
-	-	-	-	-	-	-	-	-	70140
-	-	-	-	-	-	-	-	-	70141
-	-	-	-	-	-	-	-	-	70142
-	-	-	-	-	-	-	-	-	70143
437	441	443	448	442	425	-	-	-	70144
-	-	-	-	962	932	939	901	886	70145
230	225	218	209	-	-	-	-	-	70146
141	141	137	134	-	-	-	-	-	70147
244	237	233	233	-	-	-	-	-	70148
375	370	361	382	-	-	-	-	-	70149
2 485	2 454	2 369	2 323	2 717	2 663	2 586	2 543	2 506	70150
-	-	-	-	-	-	-	-	-	70151
389	396	399	401	-	-	-	-	-	70152
14 141	14 126	14 047	13 907	13 720	13 606	13 354	13 303	13 094	70153
-	-	-	-	-	-	-	-	-	70154
-	-	-	-	-	-	-	-	-	70155
-	-	-	-	-	-	-	-	-	70156
-	-	-	-	-	-	-	-	-	70157
-	-	-	-	-	-	-	-	-	70158
-	-	-	-	-	-	-	-	-	70159
-	-	-	-	-	-	-	-	-	70160
-	-	-	-	-	-	-	-	-	70161
-	-	-	-	-	-	-	-	-	70162
-	-	-	-	-	-	-	-	-	70163

**3. Bevölkerung der Gemeinden des Landkreises Prignitz 1875 bis 2005
(Gebietsstand des jeweiligen Jahres)**

Lfd. Nr.	Schlüssel-Nr.	Gemeinde/ ehemals selbstständige Gemeinde	Bevölkerung am ... (Gebietsstand des jeweiligen Jahres)				
			01.12.1875	01.12.1890	01.12.1910	16.06.1925	16.06.1933
70164	12 0 70 300	Pirow	407	370	414	384	361
70165		Bresch	350	332	287	379	365
70166		Burow	149	129	122	140	140
70167	12 0 70 164	Hülsebeck	310	295	273	245	237
70168	12 0 70 302	Plattenburg	–	–	–	–	–
70169	12 0 70 020	Bendelin	421	412	397	338	315
70170		Burghagen	86	102	77	86	77
70171		Garz	278	269	283	301	–
70172	12 0 70 104	Glöwen	838	765	869	1 024	1 124
70173		Groß Gottschow	321	300	286	262	241
70174		Groß Leppin	667	522	583	532	470
70175		Groß Werzin	190	174	169	171	143
70176	12 0 70 160	Hoppenrade	224	166	277	296	508
70177	12 0 70 192	Kleinow	290	286	299	284	282
70178		Klein Welle	49	46	43	35	37
70179	12 0 70 196	Kletzke	484	470	417	551	558
70180	12 0 70 204	Krampfer	391	388	392	381	351
70181	12 0 70 292	Netzow	268	235	201	205	190
70182		Rambow b.Krampfer	224	216	197	189	177
70183		Söllenthin	447	406	461	440	372
70184		Ünze	615	540	396	554	460
70185	12 0 70 412	Viesecke	320	292	245	203	200
70186	12 0 70 316	Pritzwalk, Stadt	5 760	6 369	8 018	8 453	8 738
70187	12 0 70 004	Alt Krüssow	148	153	146	154	138
70188	12 0 70 036	Beveringen	513	499	481	435	439
70189		Bölzke	122	131	121	145	139
70190	12 0 70 056	Buchholz	365	329	341	328	303
70191	12 0 70 084	Falkenhagen	430	456	445	448	444
70192	12 0 70 100	Giesensdorf	352	386	428	389	341
70193	12 0 70 180	Kemnitz	355	328	363	334	317
70194	12 0 70 188	Klein Woltersdorf	204	179	159	205	274
70195		Könkendorf	108	133	203	229	148
70196	12 0 70 276	Mesendorf	310	306	301	356	306
70197		Neu Krüssow	133	137	122	135	124
70198	12 0 70 352	Sadenbeck	497	511	470	473	491
70199		Sarnow	177	175	177	184	196
70200		Schönhagen	330	345	307	303	294
70201	12 0 70 380	Steffenhagen	278	251	245	250	244
70202	12 0 70 420	Wilmersdorf	272	261	242	264	224
70203	12 0 70 325	Putlitz, Stadt	–	–	–	–	–
70204		Jakobsdorf	102	94	86	–	–
70205		Klein Porep	50	50	50	60	106
70206	12 0 70 228	Laaske	168	211	269	369	352
70207	12 0 70 252	Lockstädt	349	339	313	299	298
70208	12 0 70 256	Lütkendorf	281	279	240	230	242
70209	12 0 70 264	Mansfeld	234	231	205	220	200
70210	12 0 70 288	Nettelbeck	207	212	192	300	304
70211		Neu Sagast	77	67	62	56	59
70212	12 0 70 304	Porep	201	169	136	142	139
70213	12 0 70 324	Putlitz, Stadt	2 160	1 935	2 065	2 095	2 162
70214	12 0 70 356	Sagast	331	296	300	314	286
70215	12 0 70 388	Telschow-Weitgendorf	–	–	–	–	–
70216		Telschow	313	286	254	268	259
70217		Weitgendorf	155	122	120	140	204

Bevölkerung am ... (Gebietsstand des jeweiligen Jahres)										Lfd. Nr.
17.05.1939	29.10.1946	31.08.1950	31.12.1964	01.01.1971	31.12.1981	31.12.1985	31.12.1989	03.10.1990	31.12.1991	
303	504	476	313	305	631	583	564	557	553	70164
329	606	507	373	362	-	-	-	-	-	70165
173	283	242	148	127	-	-	-	-	-	70166
213	355	347	216	196	157	133	118	113	113	70167
-	-	-	-	-	-	-	-	-	-	70168
303	620	658	469	411	708	687	635	294	279	70169
66	125	105	93	77	-	-	-	-	-	70170
-	-	-	-	-	-	-	-	-	-	70171
1 198	1 684	1 706	1 603	1 663	1 772	1 956	2 063	2 024	1 941	70172
232	391	381	256	246	-	-	-	-	-	70173
446	832	804	423	363	-	-	-	-	-	70174
126	198	209	148	147	-	-	-	-	-	70175
452	860	891	612	565	402	387	378	380	370	70176
283	438	416	351	314	683	716	746	724	728	70177
-	-	-	-	-	-	-	-	-	-	70178
540	891	905	792	766	658	641	587	560	547	70179
334	606	636	434	409	482	461	451	437	427	70180
190	278	266	168	197	-	-	-	323	304	70181
162	285	284	188	196	-	-	-	-	-	70182
394	528	528	293	293	-	-	-	-	-	70183
450	740	718	508	480	-	-	-	-	-	70184
208	340	320	233	224	436	417	410	404	377	70185
8 923	9 416	9 958	9 867	10 742	12 404	12 368	12 306	12 070	11 794	70186
140	207	213	177	171	114	125	122	122	124	70187
416	752	743	491	503	367	363	353	357	337	70188
125	205	222	177	152	-	-	-	-	-	70189
289	468	491	388	377	444	453	453	437	425	70190
400	675	675	436	441	364	402	420	425	417	70191
343	541	509	366	338	-	-	253	250	243	70192
283	409	475	386	375	366	364	348	347	335	70193
253	429	385	349	346	330	364	355	344	337	70194
168	229	-	-	-	-	-	-	-	-	70195
281	472	514	279	245	-	-	-	171	160	70196
95	179	-	-	-	-	-	-	-	-	70197
490	798	695	479	511	449	480	509	523	542	70198
174	306	290	215	194	-	-	-	-	-	70199
301	451	480	364	351	280	307	290	295	284	70200
218	359	337	342	356	338	324	308	302	265	70201
231	401	779	578	521	367	352	366	352	342	70202
-	-	-	-	-	-	-	-	-	-	70203
-	-	-	-	-	-	-	-	-	-	70204
81	171	135	-	-	-	-	-	-	-	70205
328	454	492	446	412	308	273	257	268	264	70206
274	435	384	256	237	167	150	163	163	161	70207
211	388	331	199	199	163	145	131	135	128	70208
189	448	380	240	201	136	136	122	116	109	70209
294	464	456	375	336	230	199	196	196	198	70210
-	-	-	-	-	-	-	-	-	-	70211
146	230	228	222	231	169	160	170	166	159	70212
2 069	2 763	2 873	2 337	2 388	2 179	2 130	2 130	2 114	2 067	70213
309	494	489	332	339	245	231	224	207	200	70214
-	-	-	-	-	332	329	340	329	313	70215
229	409	366	253	245	-	-	-	-	-	70216
178	264	257	172	172	-	-	-	-	-	70217

**Noch: 3. Bevölkerung der Gemeinden des Landkreises Prignitz 1875 bis 2005
(Gebietsstand des jeweiligen Jahres)**

Lfd. Nr.	Schlüssel-Nr.	Gemeinde/ ehemals selbstständige Gemeinde	Bevölkerung am ... (Gebietsstand des jeweiligen Jahres)				
			31.12.1992	31.12.1993	31.12.1994	31.12.1995	31.12.1996
70164	12 0 70 300	Pirow	546	537	536	520	510
70165		Bresch	-	-	-	-	-
70166		Burow	-	-	-	-	-
70167	12 0 70 164	Hülsebeck	110	111	106	93	94
70168	12 0 70 302	Plattenburg	-	-	-	-	-
70169	12 0 70 020	Bendelin	270	255	249	247	238
70170		Burghagen	-	-	-	-	-
70171		Garz	-	-	-	-	-
70172	12 0 70 104	Glöwen	1 909	2 032	1 971	1 926	1 899
70173		Groß Gottschow	-	-	-	-	-
70174		Groß Leppin	-	-	-	-	-
70175		Groß Werzin	-	-	-	-	-
70176	12 0 70 160	Hoppenrade	376	370	368	359	360
70177	12 0 70 192	Kleinow	710	696	666	669	648
70178		Klein Welle	-	-	-	-	-
70179	12 0 70 196	Kletzke	529	511	478	469	455
70180	12 0 70 204	Krampfer	407	412	400	403	394
70181		Netzow	314	313	321	311	306
70182		Rambow b.Krampfer	-	-	-	-	-
70183		Söllenthin	-	-	-	-	-
70184		Ünze	-	-	-	-	-
70185	12 0 70 412	Viesecke	374	344	329	309	300
70186	12 0 70 316	Pritzwalk, Stadt	11 628	11 737	11 527	11 317	11 150
70187	12 0 70 004	Alt Krüssow	115	110	111	108	107
70188	12 0 70 036	Beveringen	313	315	318	337	339
70189		Bölzke	-	-	-	-	-
70190	12 0 70 056	Buchholz	426	419	446	453	467
70191	12 0 70 084	Falkenhagen	401	382	375	365	350
70192	12 0 70 100	Giesensdorf	246	243	239	232	258
70193	12 0 70 180	Kemnitz	334	339	336	325	330
70194	12 0 70 188	Klein Woltersdorf	331	340	352	349	328
70195		Könkendorf	-	-	-	-	-
70196	12 0 70 276	Mesendorf	149	156	158	152	147
70197		Neu Krüssow	-	-	-	-	-
70198	12 0 70 352	Sadenbeck	534	533	517	512	512
70199		Sarnow	-	-	-	-	-
70200		Schönhagen	278	-	-	-	-
70201	12 0 70 380	Steffenhagen	274	273	336	363	378
70202	12 0 70 420	Wilmersdorf	331	328	346	361	342
70203	12 0 70 325	Putlitz, Stadt	-	-	-	-	-
70204		Jakobsdorf	-	-	-	-	-
70205		Klein Porep	-	-	-	-	-
70206	12 0 70 228	Laaske	238	232	232	232	218
70207	12 0 70 252	Lockstädt	171	163	169	169	177
70208	12 0 70 256	Lütkendorf	125	121	119	116	119
70209	12 0 70 264	Mansfeld	110	105	110	105	105
70210	12 0 70 288	Nettelbeck	199	203	205	190	193
70211		Neu Sagast	-	-	-	-	-
70212	12 0 70 304	Porep	146	145	137	131	135
70213	12 0 70 324	Putlitz, Stadt	2 038	2 014	2 000	1 981	1 960
70214	12 0 70 356	Sagast	196	182	185	194	188
70215	12 0 70 388	Telschow-Weitgendorf	309	316	313	304	310
70216		Telschow	-	-	-	-	-
70217		Weitgendorf	-	-	-	-	-

Bevölkerung am ... (Gebietsstand des jeweiligen Jahres)									Lfd. Nr.
31.12.1997	31.12.1998	31.12.1999	31.12.2000	31.12.2001	31.12.2002	31.12.2003	31.12.2004	31.12.2005	
485	479	468	456	546	545	536	525	519	70164
-	-	-	-	-	-	-	-	-	70165
-	-	-	-	-	-	-	-	-	70166
91	102	96	96	-	-	-	-	-	70167
-	-	-	-	4 165	4 134	4 092	4 041	3 977	70168
233	218	186	243	-	-	-	-	-	70169
-	-	-	-	-	-	-	-	-	70170
-	-	-	-	-	-	-	-	-	70171
1 685	1 584	1 551	1 498	-	-	-	-	-	70172
-	-	-	-	-	-	-	-	-	70173
-	-	-	-	-	-	-	-	-	70174
-	-	-	-	-	-	-	-	-	70175
355	353	342	333	-	-	-	-	-	70176
647	657	651	646	-	-	-	-	-	70177
-	-	-	-	-	-	-	-	-	70178
459	475	462	456	-	-	-	-	-	70179
402	401	393	386	-	-	-	-	-	70180
307	313	311	319	-	-	-	-	-	70181
-	-	-	-	-	-	-	-	-	70182
-	-	-	-	-	-	-	-	-	70183
-	-	-	-	-	-	-	-	-	70184
302	316	301	296	-	-	-	-	-	70185
11 069	10 954	10 913	10 768	10 905	13 875	13 681	13 481	13 336	70186
103	106	105	103	109	-	-	-	-	70187
376	395	396	386	398	-	-	-	-	70188
-	-	-	-	-	-	-	-	-	70189
475	474	479	483	476	-	-	-	-	70190
353	349	328	341	339	-	-	-	-	70191
275	285	277	307	-	-	-	-	-	70192
335	334	325	323	308	-	-	-	-	70193
338	338	343	326	319	-	-	-	-	70194
-	-	-	-	-	-	-	-	-	70195
136	135	135	135	136	-	-	-	-	70196
-	-	-	-	-	-	-	-	-	70197
529	532	497	503	479	-	-	-	-	70198
-	-	-	-	-	-	-	-	-	70199
-	-	-	-	-	-	-	-	-	70200
405	265	268	272	258	-	-	-	-	70201
346	352	362	362	361	-	-	-	-	70202
-	-	-	-	3 209	3 193	3 147	3 098	3 068	70203
-	-	-	-	-	-	-	-	-	70204
-	-	-	-	-	-	-	-	-	70205
166	165	164	155	-	-	-	-	-	70206
166	170	170	165	-	-	-	-	-	70207
116	115	115	110	-	-	-	-	-	70208
114	104	107	108	-	-	-	-	-	70209
200	212	211	203	-	-	-	-	-	70210
-	-	-	-	-	-	-	-	-	70211
150	145	147	143	-	-	-	-	-	70212
1 925	1 891	1 892	1 857	-	-	-	-	-	70213
184	206	209	197	-	-	-	-	-	70214
311	321	314	306	-	-	-	-	-	70215
-	-	-	-	-	-	-	-	-	70216
-	-	-	-	-	-	-	-	-	70217

**3. Bevölkerung der Gemeinden des Landkreises Prignitz 1875 bis 2005
(Gebietsstand des jeweiligen Jahres)**

Lfd. Nr.	Schlüssel- Nr.	Gemeinde/ ehemals selbstständige Gemeinde	Bevölkerung am ... (Gebietsstand des jeweiligen Jahres)				
			01.12.1875	01.12.1890	01.12.1910	16.06.1925	16.06.1933
70218	12 0 70 348	Rühstädt	498	496	457	441	403
70219		Abbandorf	238	234	225	234	207
70220		Bälów	258	264	259	226	225
70221		Gnevsdorf	193	182	146	158	141
70222		Haverland	70	70	52	51	42
70223	12 0 70 393	Triglitz	–	–	–	–	–
70224	12 0 70 272	Mertensdorf	343	343	355	330	323
70225		Schmarsow	49	42	60	55	53
70226	12 0 70 376	Silmersdorf	240	201	243	247	223
70227	12 0 70 392	Triglitz	330	277	283	297	301
70228	12 0 70 416	Weisen	386	399	490	711	860
70229		Schilde	267	230	215	221	224
70230	12 0 70 424	Wittenberge, Stadt	7 640	12 587	20 600	25 652	25 343
70231	12 0 70 024	Bentwisch	440	380	358	381	376
70232		Garsedow	98	91	77	61	61
70233		Hinzdorf	116	110	122	126	123
70234		Lütjenheide	38	42	37	36	37
70235		Schadebeuster	31	40	31	21	28
70236		Zwischendeich	44	44	37	33	28

Bevölkerung am ... (Gebietsstand des jeweiligen Jahres)										Lfd. Nr.
17.05.1939	29.10.1946	31.08.1950	31.12.1964	01.01.1971	31.12.1981	31.12.1985	31.12.1989	03.10.1990	31.12.1991	
355	612	837	602	592	762	702	673	663	638	70218
320	326	359	223	198	–	–	–	–	–	70219
206	311	280	190	183	–	–	–	–	–	70220
139	193	–	–	–	–	–	–	–	–	70221
–	–	–	–	–	–	–	–	–	–	70222
–	–	–	–	–	–	–	–	–	–	70223
300	422	490	379	338	257	236	215	212	203	70224
58	87	–	–	–	–	–	–	–	–	70225
217	380	349	228	220	167	163	163	162	157	70226
279	405	408	321	304	251	271	258	258	247	70227
1 342	1 549	1 545	1 369	1 185	1 182	1 144	1 142	1 131	1 099	70228
217	349	308	210	202	–	–	–	–	–	70229
27 834	31 485	31 343	32 439	33 160	31 765	30 519	29 572	28 168	27 097	70230
400	493	478	358	317	–	238	208	210	200	70231
48	61	67	65	59	–	–	–	–	–	70232
136	174	155	159	168	–	–	–	–	–	70233
28	50	43	–	–	–	–	–	–	–	70234
31	49	40	–	–	–	–	–	–	–	70235
19	37	40	–	–	–	–	–	–	–	70236

**Noch: 3. Bevölkerung der Gemeinden des Landkreises Prignitz 1875 bis 2005
(Gebietsstand des jeweiligen Jahres)**

Lfd. Nr.	Schlüssel-Nr.	Gemeinde/ ehemals selbstständige Gemeinde	Bevölkerung am ... (Gebietsstand des jeweiligen Jahres)				
			31.12.1992	31.12.1993	31.12.1994	31.12.1995	31.12.1996
70218	12 0 70 348	Rühstädt	619	614	632	619	627
70219		Abbdorf	–	–	–	–	–
70220		Bälów	–	–	–	–	–
70221		Gnevsdorf	–	–	–	–	–
70222		Haverland	–	–	–	–	–
70223	12 0 70 393	Triglitz	–	–	–	–	–
70224	12 0 70 272	Mertensdorf	196	187	190	190	182
70225		Schmarsow	–	–	–	–	–
70226	12 0 70 376	Silmersdorf	154	153	161	155	159
70227	12 0 70 392	Triglitz	261	262	264	268	271
70228	12 0 70 416	Weisen	1 118	1 127	1 132	1 177	1 160
70229		Schilde	–	–	–	–	–
70230	12 0 70 424	Wittenberge, Stadt	26 493	25 936	25 372	24 515	24 041
70231		Bentwisch	198	212	258	375	400
70232		Garsedow	–	–	–	–	–
70233		Hinzdorf	–	–	–	–	–
70234		Lütjenheide	–	–	–	–	–
70235		Schadebeuster	–	–	–	–	–
70236		Zwischendeich	–	–	–	–	–

1) am 31.12.1981, 31.12.1985 und 31.12.1989 mit Reetz, jetzt in Gülitz-Reetz

2) am 31.12.1981 und 31.12.1985 mit Giesensdorf und Mesendorf und am 31.12.1989 nur mit Mesendorf

Bevölkerung am ... (Gebietsstand des jeweiligen Jahres)									Lfd. Nr.
31.12.1997	31.12.1998	31.12.1999	31.12.2000	31.12.2001	31.12.2002	31.12.2003	31.12.2004	31.12.2005	
649	624	610	601	601	590	598	595	582	70218
-	-	-	-	-	-	-	-	-	70219
-	-	-	-	-	-	-	-	-	70220
-	-	-	-	-	-	-	-	-	70221
-	-	-	-	-	-	-	-	-	70222
-	-	-	-	617	620	587	577	567	70223
189	202	204	216	-	-	-	-	-	70224
-	-	-	-	-	-	-	-	-	70225
148	148	145	153	-	-	-	-	-	70226
279	261	265	273	-	-	-	-	-	70227
1 184	1 161	1 159	1 182	1 156	1 163	1 133	1 117	1 126	70228
-	-	-	-	-	-	-	-	-	70229
23 833	23 398	22 825	22 163	21 513	21 112	20 639	20 120	19 767	70230
-	-	-	-	-	-	-	-	-	70231
-	-	-	-	-	-	-	-	-	70232
-	-	-	-	-	-	-	-	-	70233
-	-	-	-	-	-	-	-	-	70234
-	-	-	-	-	-	-	-	-	70235
-	-	-	-	-	-	-	-	-	70236

4. Gemeindegebietsveränderungen im Landkreis Prignitz

4.1 Gebietsveränderungen im Landkreis Prignitz in zeitlicher Folge

Gemeinde	Schlüssel-Nr.	Art der Veränderung	Wirksamdatum
Bad Wilsnack, Stadt	12 0 70 008	Eingliederung von Groß Lüben und Klein Lüben in Bad Wilsnack, Stadt	01.02.1974
		Eingliederung von Grube in Bad Wilsnack, Stadt	31.12.2001
Berge	12 0 70 028	Zusammenschluss von Groß Berge und Klein Berge zu Berge	01.01.1935
		Eingliederung von Neuhausen in Berge	20.10.1971
		Eingliederung von Kleeste in Berge	03.07.1972
		Eingliederung von Grenzheim in Berge	01.01.1973
Breese	12 0 70 052	Zusammenschluss von Klein Breese und Mittel Breese zu Breese	26.06.1939
		Eingliederung von Kuhblank in Groß Breese	01.10.1973
		Eingliederung von Groß Breese in Breese	26.10.2003
Cumlosen	12 0 70 060	Eingliederung von Motrich, Müggendorf und Wentdorf in Cumlosen	01.10.1973
Gerdshagen	12 0 70 096	Eingliederung von Giesenhagen in Gerdshagen	01.01.1925
		Eingliederung von Rapshagen in Gerdshagen	01.01.1974
Groß Pankow (Prignitz)	12 0 70 125	Eingliederung von Groß Langerwisch in Helle	01.01.1957
		Eingliederung von Reckenthin in Tüchen	08.11.1962
		Eingliederung von Kreuzburg und Rohlsdorf in Retzin	01.01.1963
		Eingliederung von Steinberg in Gulow	07.05.1971
		Eingliederung von Hohenvier und Tangendorf in Baek	01.05.1973
		Eingliederung von Giesensdorf und Mesendorf in Kuhsdorf	01.01.1974
		Eingliederung von Guhlsdorf in Klein Gottschow	01.01.1974
		Eingliederung von Seddin in Wolfshagen	01.01.1974
		Eingliederung von Tacken in Wolfshagen	01.02.1974
		Eingliederung von Gulow und Reetz in Baek	01.02.1974
		Zusammenschluss von Boddin und Langnow zu Boddin-Langnow	01.04.1974
		Ausgliederung von Giesensdorf aus Kuhsdorf	01.01.1989
		Ausgliederung von Reetz aus Baek	01.05.1990
Ausgliederung von Mesendorf aus Kuhsdorf	01.07.1990		
Zusammenschluss von Baek, Boddin-Langnow, Groß Pankow, Groß Woltersdorf, Helle, Kehrberg, Klein Gottschow, Kuhbier, Kuhsdorf, Lindenberg, Retzin, Tüchen, Vettin und Wolfshagen zu Groß Pankow (Prignitz)	31.12.2002		
Gülitz-Reetz	12 0 70 145	Eingliederung von Wüsten-Vahrnöw in Gülitz	01.01.1973
		Eingliederung von Reetz in Baek	01.02.1974
		Ausgliederung von Reetz aus Baek	01.05.1990
		Zusammenschluss von Gülitz und Reetz zu Gülitz-Reetz	31.12.2001
Gumtow	12 0 70 149	Eingliederung von Bekenthin in Kunow	01.07.1950
		Eingliederung von Breitenfeld in Schönebeck	01.03.1970
		Eingliederung von Brüsenhagen in Vehlow	01.01.1972
		Eingliederung von Krams in Kunow	01.01.1974
		Zusammenschluss von Barenthin, Dannenwalde, Demerthin, Döllen, Görke, Granzow, Groß Welle, Gumtow, Kolrep, Kunow, Schönebeck, Schönhagen b. Gumtow, Schrepkow, Vehlin, Vehlow und Wutike zu Gumtow	30.06.2002

4. Gemeindegebietsveränderungen im Landkreis Prignitz

4.1 Gebietsveränderungen im Landkreis Prignitz in zeitlicher Folge

Gemeinde	Schlüssel-Nr.	Art der Veränderung	Wirkungsdatum
Halenbeck-Rohlsdorf	12 0 70 153	Eingliederung von Brügge und Warnsdorf in Halenbeck	18.08.1962
		Zusammenschluss von Halenbeck und Rohlsdorf zu Halenbeck-Rohlsdorf	31.12.2001
Karstädt	12 0 70 173	Eingliederung von Gosedahl in Boberow	01.04.1939
		Eingliederung von Glövizin in Premslin	07.05.1971
		Eingliederung von Mesekow in Mankmuß	03.07.1972
		Eingliederung von Klein Warnow in Groß Warnow	03.07.1972
		Eingliederung von Lenzersilge in Laaslich	01.01.1973
		Eingliederung von Strehlen in Blüthen	01.01.1973
		Eingliederung von Streesow in Reckenzin	01.10.1973
		Eingliederung von Pinnow in Pröttlin	01.02.1974
		Eingliederung von Postlin in Karstädt	01.02.1974
		Eingliederung von Dargardt, Sargleben und Seetz in Garlin	01.02.1974
Kümmernitztal	12 0 70 222	Zusammenschluss von Grabow und Buckow zu Grabow-Buckow	18.08.1962
		Zusammenschluss von Grabow-Buckow und Preddöhl zu Kümmernitztal	31.12.2001
		Eingliederung von Garlin, Mankmuß und Pröttlin in Karstädt	31.12.2002
		Eingliederung von Boberow und Nebelin in Karstädt	26.10.2003
Lanz	12 0 70 236	Eingliederung von Babekuhl in Lanz	01.04.1939
		Eingliederung von Jagel in Bernheide	01.07.1961
		Eingliederung von Ferbitz in Lanz	01.01.1965
		Eingliederung von Lütkenwisch in Lanz	01.04.1969
		Eingliederung von Bernheide und Wustrow in Lanz	01.10.1972
Legde/Quitzebel	12 0 70 241	Eingliederung von Lennewitz in Legde	01.01.1957
		Eingliederung von Roddan in Legde	01.10.1973
		Eingliederung von Quitzebel in Legde	01.02.1974
		Ausgliederung von Quitzebel aus Legde	01.05.1990
		Zusammenschluss von Legde und Quitzebel zu Legde/Quitzebel	31.03.2002
Lenzen (Elbe), Stadt	12 0 70 244	Eingliederung von Breetz in Seedorf	01.07.1961
		Eingliederung von Bäkern in Lenzen (Elbe), Stadt	01.07.1961
		Eingliederung von Moor in Eldenburg	22.07.1965
		Eingliederung von Gandow in Lenzen (Elbe), Stadt	22.07.1965
		Eingliederung von Nausdorf in Lenzen (Elbe), Stadt	01.04.1971
		Eingliederung von Rambow b.Boberow in Mellen	20.10.1971
		Eingliederung von Seedorf in Eldenburg	01.10.1972
		Eingliederung von Eldenburg und Mellen in Lenzen (Elbe), Stadt	26.10.2003

4. Gemeindegebietsveränderungen im Landkreis Prignitz

4.1 Gebietsveränderungen im Landkreis Prignitz in zeitlicher Folge

Gemeinde	Schlüssel-Nr.	Art der Veränderung	Wirkungsdatum
Lenzerwische	12 0 70 246	Zusammenschluss von Groß Wootz, Klein Wootz und Rosendorf zu Wootz	01.04.1939
		Eingliederung von Gaarz in Baarz	01.07.1950
		Eingliederung von Baarz in Besandten	01.01.1957
		Eingliederung von Unbesandten in Besandten	01.07.1961
		Eingliederung von Kietz (Elbe) in Wootz	01.10.1972
		Eingliederung von Mödlich in Wootz	01.09.1973
		Zusammenschluss von Besandten und Wootz zu Lenzerwische	26.10.2003
Marienfließ	12 0 70 266	Zusammenschluss von Frehne, Jännersdorf, Krependorf und Stepenitz zu Marienfließ	31.12.2001
Meyenburg, Stadt	12 0 70 280	Eingliederung von Buddenhagen in Meyenburg, Stadt	01.01.1974
		Eingliederung von Schmolde in Meyenburg, Stadt	31.12.2001
Perleberg, Stadt	12 0 70 296	Eingliederung von Lübzow in Groß Linde	01.07.1950
		Eingliederung von Düpow in Perleberg, Stadt	03.07.1972
		Eingliederung von Groß Buchholz und Schönfeld in Quitzow	03.07.1972
		Eingliederung von Dergenthin in Sükow	01.05.1973
		Eingliederung von Spiegelhagen in Perleberg, Stadt	01.05.1973
		Eingliederung von Groß Linde in Perleberg, Stadt	01.01.1974
		Eingliederung von Rosenhagen in Perleberg, Stadt	01.01.1974
		Ausgliederung von Dergenthin aus Sükow	01.05.1990
Eingliederung von Dergenthin, Quitzow und Sükow in Perleberg, Stadt	05./06.12.1993		
Pirow	12 0 70 300	Eingliederung von Bresch und Burow in Pirow	01.01.1973
		Eingliederung von Hülsebeck in Pirow	31.12.2001
Plattenburg	12 0 70 302	Eingliederung von Garz in Hoppenrade	01.01.1926
		Eingliederung von Klein Welle in Viesecke	01.04.1939
		Eingliederung von Burhagen in Kleinow	07.05.1971
		Eingliederung von Groß Werzin in Viesecke	07.05.1971
		Eingliederung von Netzow in Söllenthin	20.10.1971
		Eingliederung von Groß Leppin in Glöwen	01.05.1973
		Eingliederung von Groß Gottschow in Krampfer	01.10.1973
		Eingliederung von Rambow b.Krampfer in Viesecke	01.01.1974
		Eingliederung von Ünze in Kleinow	01.02.1974
		Eingliederung von Söllenthin in Bendelin	01.02.1974
		Ausgliederung von Netzow aus Bendelin	01.05.1990
		Zusammenschluss von Bendelin, Glöwen, Hoppenrade, Kleinow, Kletzke, Krampfer, Netzow und Viesecke zu Plattenburg	31.12.2001

4. Gemeindegebietsveränderungen im Landkreis Prignitz

4.1 Gebietsveränderungen im Landkreis Prignitz in zeitlicher Folge

Gemeinde	Schlüssel-Nr.	Art der Veränderung	Wirkungsdatum
Pritzwalk, Stadt	12 0 70 316	Eingliederung von Könkendorf und Neu Krüssow in Wilmersdorf	01.07.1950
		Eingliederung von Giesensdorf und Mesendorf in Kuhsdorf	01.01.1974
		Eingliederung von Bölzke in Kemnitz	01.01.1974
		Eingliederung von Sarnow in Buchholz	01.01.1974
		Ausgliederung von Giesensdorf aus Kuhsdorf	01.01.1989
		Ausgliederung von Mesendorf aus Kuhsdorf	01.07.1990
		Eingliederung von Schönhagen in Pritzwalk, Stadt	05./06.12.1993
		Eingliederung von Giesensdorf in Pritzwalk, Stadt	31.12.2001
Pritzwalk, Stadt	12 0 70 316	Eingliederung von Alt Krüssow, Beveringen, Buchholz, Falkenhagen, Kemnitz, Klein Woltersdorf, Mesendorf, Sadenbeck, Steffenshagen und Wilmersdorf in Pritzwalk, Stadt	31.12.2002
Putlitz, Stadt	12 0 70 325	Eingliederung von Jakobsdorf in Laaske	01.01.1925
		Eingliederung von Neu Sagast in Sagast	01.04.1939
		Eingliederung von Klein Porep in Porep	15.10.1950
		Zusammenschluss von Telschow und Weitgendorf zu Telschow-Weitgendorf	01.01.1974
		Zusammenschluss von Laaske, Lockstädt, Lütkendorf, Mansfeld, Nettelbeck, Porep, Putlitz, Sagast und Telschow-Weitgendorf zu Putlitz, Stadt	31.12.2001
Rühstädt	12 0 70 348	Eingliederung von Haverland in Abendorf	01.04.1939
		Eingliederung von Gnevsdorf in Rühstädt	01.07.1950
		Eingliederung von Abendorf und Bälow in Rühstädt	01.01.1974
Triglitz	12 0 70 393	Eingliederung von Schmarsow in Mertensdorf	01.07.1950
		Zusammenschluss von Mertensdorf, Silmersdorf und Triglitz zu Triglitz	31.12.2001
Weisen	12 0 70 416	Eingliederung von Schilde in Weisen	01.05.1973
Wittenberge, Stadt	12 0 70 424	Eingliederung von Lütjenheide in Garsedow	20.06.1957
		Eingliederung von Schadebeuster und Zwischendeich in Hinzdorf	20.06.1957
		Eingliederung von Garsedow und Hinzdorf in Wittenberge, Stadt	20.10.1971
		Eingliederung von Bentwisch in Wittenberge, Stadt	01.05.1973
		Ausgliederung von Bentwisch aus Wittenberge, Stadt	01.01.1983
		Eingliederung von Bentwisch in Wittenberge, Stadt	01.12.1997

4. Gemeindegebietsveränderungen im Landkreis Prignitz

4.2 Namensänderungen im Landkreis Prignitz

4.2.1 Gemeinden mit Veränderungen der amtlichen Schreibweise sowie Umbenennungen

Stadt/Gemeinde	Schlüssel-Nr.	Name der Stadt/Gemeinde in alter Schreibweise	Wirkungsdatum
Cumlosen	12 0 70 060	Kumlosen	1939
Berge	12 0 70 028	Berge (Prignitz)	1952
Lenzen (Elbe)	12 0 70 244	Lenzen	.

4.2.2 Gemeinden des Landkreises Prignitz mit Namensänderungen

von Gemeinden, die es zum Gebietsstand 31.12.2005 nicht mehr gibt

Gemeindenname alt	Gemeindenname neu	Wirkungsdatum	eingemeindet in	Schlüssel-Nr.
Klein Porep	Porep	01.07.1950	Putlitz, Stadt	12 0 70 325
Wendisch-Warnow	Klein Warnow	1937	Karstädt	12 0 70 173

4. Gemeindegebietsveränderungen im Landkreis Prignitz
4.3 Gemeinden des Landkreises Prignitz, in denen von 1875 bis 31.12.2005
keine Gemeindegebietsveränderungen vollzogen wurden

keine Fälle

4. Gemeindegebietsveränderungen im Landkreis Prignitz

4.4 Gemeinden, die auf der Grundlage von Staatsverträgen zwischen den Ländern Brandenburg und Mecklenburg-Vorpommern aus dem bzw. in den Landkreis Prignitz wechseln

4.4.1 Gemeinden, die auf der Grundlage des Staatsvertrages zwischen den Ländern Brandenburg und Mecklenburg-Vorpommern ab 01.08.1992 zum Landkreis Prignitz gehören

Gemeinde	Schlüssel-Nr.	ehemals selbstständige Gemeinde	
		Gemeinde	Schlüssel-Nr.
Lanz	12 0 70 236		
Lenzen (Elbe), Stadt	12 0 70 244	Eidenburg	12 0 70 080
		Mellen	12 0 70 268
Lenzerwische	12 0 70 246	Besandten	12 0 70 032
		Wootz	12 0 70 432

4.4.2 Gemeinden bzw. Ortsteile, die auf der Grundlage des Staatsvertrages zwischen den Ländern Brandenburg und Mecklenburg-Vorpommern ab 01.08.1992 zum Land Mecklenburg-Vorpommern gehören

Gemeinde	Schlüssel-Nr.
Berge, Ortsteil Pampin	12 0 70 028
Berge, Ortsteil Platschow	12 0 70 028
Brunow	
Dambeck	

**5. Gemeinden des Landkreises Prignitz, die zum Gebietsstand 31.12.2005
nicht mehr als selbstständige Gemeinden bestehen**

Gemeindenname	alte Schlüssel-Nr.	Gemeinde neu Gebietsstand 31.12.2005	neue Schlüssel-Nr.
Abbendorf		Rühstädt	12 0 70 348
Alt Krüssow	12 0 70 004	Pritzwalk, Stadt	12 0 70 316
Baarz		Lenzerwische	12 0 70 246
Babekuhl		Lanz	12 0 70 236
Baek	12 0 70 012	Groß Pankow (Prignitz)	12 0 70 125
Bäkern		Lenzen (Elbe), Stadt	12 0 70 244
Bälow		Rühstädt	12 0 70 348
Barenthin	12 0 70 016	Gumtow	12 0 70 149
Bekenthin		Gumtow	12 0 70 149
Bendelin	12 0 70 020	Plattenburg	12 0 70 302
Bentwisch	12 0 70 024	Wittenberge, Stadt	12 0 70 424
Bernheide		Lanz	12 0 70 236
Besandten	12 0 70 032	Lenzerwische	12 0 70 246
Beveringen	12 0 70 036	Pritzwalk, Stadt	12 0 70 316
Blüthen	12 0 70 040	Karstädt	12 0 70 173
Boberow	12 0 70 044	Karstädt	12 0 70 173
Boddin		Groß Pankow (Prignitz)	12 0 70 125
Boddin-Langnow	12 0 70 048	Groß Pankow (Prignitz)	12 0 70 125
Bölzke		Pritzwalk, Stadt	12 0 70 316
Breetz		Lenzen (Elbe), Stadt	12 0 70 244
Breitenfeld		Gumtow	12 0 70 149
Bresch		Pirow	12 0 70 300
Brügge		Halenbeck-Rohlsdorf	12 0 70 153
Brüsenhagen		Gumtow	12 0 70 149
Buchholz	12 0 70 056	Pritzwalk, Stadt	12 0 70 316
Buckow		Kümmernitztal	12 0 70 222
Buddenhagen		Meyenburg	12 0 70 280
Burghagen		Plattenburg	12 0 70 302
Burow		Pirow	12 0 70 300
Dallmin	12 0 70 064	Karstädt	12 0 70 173
Dannenwalde	12 0 70 068	Gumtow	12 0 70 149
Dargardt		Karstädt	12 0 70 173
Demerthin	12 0 70 072	Gumtow	12 0 70 149
Dergenthin		Perleberg, Stadt	12 0 70 296
Döllen	12 0 70 076	Gumtow	12 0 70 149
Düpow		Perleberg, Stadt	12 0 70 296
Eldenburg	12 0 70 080	Lenzen (Elbe), Stadt	12 0 70 244
Falkenhagen	12 0 70 084	Pritzwalk, Stadt	12 0 70 316
Ferbitz		Lanz	12 0 70 236
Frehne	12 0 70 088	Marienfließ	12 0 70 266
Gaarz		Lenzerwische	12 0 70 246
Gandow		Lenzen (Elbe), Stadt	12 0 70 244
Garlin	12 0 70 092	Karstädt	12 0 70 173
Garsedow		Wittenberge, Stadt	12 0 70 424
Garz		Plattenburg	12 0 70 302
Giesenhagen		Gerdshagen	12 0 70 096
Giesensdorf	12 0 70 100	Pritzwalk, Stadt	12 0 70 316
Glövizin		Karstädt	12 0 70 173
Glöwen	12 0 70 104	Plattenburg	12 0 70 302
Gnevsdorf		Rühstädt	12 0 70 348
Görike	12 0 70 108	Gumtow	12 0 70 149
Gosedahl		Karstädt	12 0 70 173
Grabow		Kümmernitztal	12 0 70 222
Grabow-Buckow	12 0 70 112	Kümmernitztal	12 0 70 222
Granzow	12 0 70 116	Gumtow	12 0 70 149
Grenzheim		Berge	12 0 70 028
Groß Berge		Berge	12 0 70 028
Groß Breese	12 0 70 120	Breese	12 0 70 052
Groß Buchholz		Perleberg, Stadt	12 0 70 296
Groß Gottschow		Plattenburg	12 0 70 302
Groß Langerwisch		Groß Pankow (Prignitz)	12 0 70 125

**5. Gemeinden des Landkreises Prignitz, die zum Gebietsstand 31.12.2005
nicht mehr als selbstständige Gemeinden bestehen**

Gemeindenname	alte Schlüssel-Nr.	Gemeinde neu Gebietsstand 31.12.2005	neue Schlüssel-Nr.
Groß Leppin		Plattenburg	12 0 70 302
Groß Linde		Perleberg, Stadt	12 0 70 296
Groß Lüben		Bad Wilsnack, Stadt	12 0 70 008
Groß Pankow	12 0 70 124	Groß Pankow (Prignitz)	12 0 70 125
Groß Warnow	12 0 70 128	Karstädt	12 0 70 173
Groß Welle	12 0 70 132	Gumtow	12 0 70 149
Groß Werzin		Plattenburg	12 0 70 302
Groß Woltersdorf	12 0 70 136	Groß Pankow (Prignitz)	12 0 70 125
Groß Wootz		Lenzerwische	12 0 70 246
Grube	12 0 70 140	Bad Wilsnack, Stadt	12 0 70 008
Guhlsdorf		Groß Pankow (Prignitz)	12 0 70 125
Gülitz	12 0 70 144	Gülitz-Reetz	12 0 70 145
Gulow		Groß Pankow (Prignitz)	12 0 70 125
Gumtow	12 0 70 148	Gumtow	12 0 70 149
Halenbeck	12 0 70 152	Halenbeck-Rohlsdorf	12 0 70 153
Haverland		Rühstädt	12 0 70 348
Helle	12 0 70 156	Groß Pankow (Prignitz)	12 0 70 125
Hinzdorf		Wittenberge, Stadt	12 0 70 424
Hohenvier		Groß Pankow (Prignitz)	12 0 70 125
Hoppenrade	12 0 70 160	Plattenburg	12 0 70 302
Hülsebeck	12 0 70 164	Pirow	12 0 70 300
Jagel		Lanz	12 0 70 236
Jakobsdorf		Putlitz, Stadt	12 0 70 325
Jännersdorf	12 0 70 168	Marienfließ	12 0 70 266
Karstädt	12 0 70 172	Karstädt	12 0 70 173
Kehrberg	12 0 70 176	Groß Pankow (Prignitz)	12 0 70 125
Kemnitz	12 0 70 180	Pritzwalk, Stadt	12 0 70 316
Kietz (Elbe)		Lenzerwische	12 0 70 246
Kleeste		Berge	12 0 70 028
Klein Berge		Berge	12 0 70 028
Klein Breese		Breese	12 0 70 052
Klein Gottschow	12 0 70 184	Groß Pankow (Prignitz)	12 0 70 125
Klein Lüben		Bad Wilsnack, Stadt	12 0 70 008
Klein Porep		Putlitz, Stadt	12 0 70 325
Klein Warnow		Karstädt	12 0 70 173
Klein Welle		Plattenburg	12 0 70 302
Klein Woltersdorf	12 0 70 188	Pritzwalk, Stadt	12 0 70 316
Klein Wootz		Lenzerwische	12 0 70 246
Kleinow	12 0 70 192	Plattenburg	12 0 70 302
Kletzke	12 0 70 196	Plattenburg	12 0 70 302
Kolrep	12 0 70 200	Gumtow	12 0 70 149
Könkendorf		Pritzwalk, Stadt	12 0 70 316
Krampfer	12 0 70 204	Plattenburg	12 0 70 302
Krams		Gumtow	12 0 70 149
Krependorf	12 0 70 208	Marienfließ	12 0 70 266
Kreuzburg		Groß Pankow (Prignitz)	12 0 70 125
Kribbe	12 0 70 212	Karstädt	12 0 70 173
Kuhbier	12 0 70 216	Groß Pankow (Prignitz)	12 0 70 125
Kuhblank		Breese	12 0 70 052
Kuhsdorf	12 0 70 220	Groß Pankow (Prignitz)	12 0 70 125
Kunow	12 0 70 224	Gumtow	12 0 70 149
Laaske	12 0 70 228	Putlitz, Stadt	12 0 70 325
Laaslich	12 0 70 232	Karstädt	12 0 70 173
Langnow		Groß Pankow (Prignitz)	12 0 70 125
Legde	12 0 70 240	Legde/Quitzebel	12 0 70 241
Lennewitz		Legde/Quitzebel	12 0 70 241
Lenzersilge		Karstädt	12 0 70 173
Lindenberg	12 0 70 248	Groß Pankow (Prignitz)	12 0 70 125
Lockstädt	12 0 70 252	Putlitz, Stadt	12 0 70 325
Lübzow		Perleberg, Stadt	12 0 70 296
Lütjenheide		Wittenberge, Stadt	12 0 70 424

**5. Gemeinden des Landkreises Prignitz, die zum Gebietsstand 31.12.2005
nicht mehr als selbstständige Gemeinden bestehen**

Gemeindenname	alte Schlüssel-Nr.	Gemeinde neu Gebietsstand 31.12.2005	neue Schlüssel-Nr.
Lütkendorf	12 0 70 256	Putlitz, Stadt	12 0 70 325
Lütkenwisch		Lanz	12 0 70 236
Mankmuß	12 0 70 260	Karstädt	12 0 70 173
Mansfeld	12 0 70 264	Putlitz, Stadt	12 0 70 325
Mellen	12 0 70 268	Lenzen (Elbe), Stadt	12 0 70 244
Mertensdorf		Triglitz	12 0 70 393
Mesekow		Karstädt	12 0 70 173
Mesendorf	12 0 70 276	Pritzwalk, Stadt	12 0 70 316
Mittel Breese		Breese	12 0 70 052
Mödlich		Lenzerwische	12 0 70 246
Moor		Lenzen (Elbe), Stadt	12 0 70 244
Motrich		Cumlosen	12 0 70 060
Müggendorf		Cumlosen	12 0 70 060
Nausdorf		Lenzen (Elbe), Stadt	12 0 70 244
Nebelin	12 0 70 284	Karstädt	12 0 70 173
Nettelbeck	12 0 70 288	Putlitz, Stadt	12 0 70 325
Netzow	12 0 70 292	Plattenburg	12 0 70 302
Neu Krüssow		Pritzwalk, Stadt	12 0 70 316
Neu Sagast		Putlitz, Stadt	12 0 70 325
Neuhausen		Berge	12 0 70 028
Pinnow		Karstädt	12 0 70 173
Porep	12 0 70 304	Putlitz, Stadt	12 0 70 325
Postlin		Karstädt	12 0 70 173
Preddöhl	12 0 70 308	Kümmernitztal	12 0 70 222
Premslin	12 0 70 312	Karstädt	12 0 70 173
Pröttlin	12 0 70 320	Karstädt	12 0 70 173
Putlitz, Stadt	12 0 70 324	Putlitz, Stadt	12 0 70 325
Quitzebel	12 0 70 328	Legde/Quitzebel	12 0 70 241
Quitzeow		Perleberg, Stadt	12 0 70 296
Rambow b.Boberow		Lenzen (Elbe), Stadt	12 0 70 244
Rambow b.Krampfer		Plattenburg	12 0 70 302
Rapshagen		Gerdshagen	12 0 70 096
Reckenthin		Groß Pankow (Prignitz)	12 0 70 125
Reckenzin	12 0 70 332	Karstädt	12 0 70 173
Reetz	12 0 70 336	Gülitz-Reetz	12 0 70 145
Retzin	12 0 70 340	Groß Pankow (Prignitz)	12 0 70 125
Roddan		Legde/Quitzebel	12 0 70 241
Rohlsdorf		Groß Pankow (Prignitz)	12 0 70 125
Rohlsdorf	12 0 70 344	Halenbeck-Rohlsdorf	12 0 70 153
Rosendorf		Lenzerwische	12 0 70 246
Rosenhagen		Perleberg, Stadt	12 0 70 296
Sadenbeck	12 0 70 352	Pritzwalk, Stadt	12 0 70 316
Sagast	12 0 70 356	Putlitz, Stadt	12 0 70 325
Sargleben		Karstädt	12 0 70 173
Sarnow		Pritzwalk, Stadt	12 0 70 316
Schadebeuster		Wittenberge, Stadt	12 0 70 424
Schilde		Weisen	12 0 70 416
Schmarsow		Triglitz	12 0 70 393
Schmolde	12 0 70 360	Meyenburg	12 0 70 280
Schönebeck	12 0 70 364	Gumtow	12 0 70 149
Schönfeld		Perleberg, Stadt	12 0 70 296
Schönhagen		Pritzwalk, Stadt	12 0 70 316
Schönhagen b.Gumtow	12 0 70 368	Gumtow	12 0 70 149
Schreppow	12 0 70 372	Gumtow	12 0 70 149
Seddin		Groß Pankow (Prignitz)	12 0 70 125
Seedorf		Lenzen (Elbe), Stadt	12 0 70 244
Seetz		Karstädt	12 0 70 173
Silmersdorf		Triglitz	12 0 70 393
Söllenthin		Plattenburg	12 0 70 302
Spiegelhagen		Perleberg, Stadt	12 0 70 296
Steffenshagen	12 0 70 380	Pritzwalk, Stadt	12 0 70 316

**5. Gemeinden des Landkreises Prignitz, die zum Gebietsstand 31.12.2005
nicht mehr als selbstständige Gemeinden bestehen**

Gemeindenname	alte Schlüssel-Nr.	Gemeinde neu Gebietsstand 31.12.2005	neue Schlüssel-Nr.
Steinberg		Groß Pankow (Prignitz)	12 0 70 125
Stepenitz	12 0 70 384	Marienfließ	12 0 70 266
Streesow		Karstädt	12 0 70 173
Strehlen		Karstädt	12 0 70 173
Sükow		Perleberg, Stadt	12 0 70 296
Tacken		Groß Pankow (Prignitz)	12 0 70 125
Tangendorf		Groß Pankow (Prignitz)	12 0 70 125
Telschow		Putlitz, Stadt	12 0 70 325
Telschow-Weitgendorf	12 0 70 388	Putlitz, Stadt	12 0 70 325
Triglitz		Triglitz	12 0 70 393
Tüchen	12 0 70 396	Groß Pankow (Prignitz)	12 0 70 125
Unbesandten		Lenzerwische	12 0 70 246
Ünze		Plattenburg	12 0 70 302
Vehlin	12 0 70 400	Gumtow	12 0 70 149
Vehlow	12 0 70 404	Gumtow	12 0 70 149
Vettin	12 0 70 408	Groß Pankow (Prignitz)	12 0 70 125
Viesecke	12 0 70 412	Plattenburg	12 0 70 302
Warnsdorf		Halenbeck-Rohlsdorf	12 0 70 153
Weitgendorf		Putlitz, Stadt	12 0 70 325
Wentdorf		Cumlosen	12 0 70 060
Wilmersdorf	12 0 70 420	Pritzwalk, Stadt	12 0 70 316
Wolfshagen	12 0 70 428	Groß Pankow (Prignitz)	12 0 70 125
Wootz	12 0 70 432	Lenzerwische	12 0 70 246
Wüsten-Vahnow		Gülitz-Reetz	12 0 70 145
Wustrow		Lanz	12 0 70 236
Wutike	12 0 70 436	Gumtow	12 0 70 149
Zwischendeich		Wittenberge, Stadt	12 0 70 424

6. Gemeinden des Landkreises Prignitz zum Gebietsstand 31.12.2005

Gemeinde	Postleit- zahl	Amt	Schlüssel- Nr.	Amts- Nr.
Bad Wilsnack, Stadt	19336	Bad Wilsnack/Weisen	12 0 70 008	01
Berge	19348	Putlitz-Berge	12 0 70 028	09
Breese	19322	Bad Wilsnack/Weisen	12 0 70 052	01
Cumlosen	19322	Lenzen-Elbtalaue	12 0 70 060	05
Gerdshagen	16928	Meyenburg	12 0 70 096	06
Groß Pankow (Prignitz)	1****	amtsfrei	12 0 70 125	
Gülitz-Reetz	19348	Putlitz-Berge	12 0 70 145	09
Gumtow	16***	amtsfrei	12 0 70 149	
Halenbeck-Rohlsdorf	16945	Meyenburg	12 0 70 153	06
Karstädt	19357	amtsfrei	12 0 70 173	
Kümmernitztal	16945	Meyenburg	12 0 70 222	06
Lanz	19309	Lenzen-Elbtalaue	12 0 70 236	05
Legde/Quitzebel	19336	Bad Wilsnack/Weisen	12 0 70 241	01
Lenzen (Elbe), Stadt	19309	Lenzen-Elbtalaue	12 0 70 244	05
Lenzerwische	19309	Lenzen-Elbtalaue	12 0 70 246	05
Marienfließ	16945	Meyenburg	12 0 70 266	06
Meyenburg, Stadt	16945	Meyenburg	12 0 70 280	06
Perleberg, Stadt	19348	amtsfrei	12 0 70 296	
Pirow	19348	Putlitz-Berge	12 0 70 300	09
Plattenburg	1****	amtsfrei	12 0 70 302	
Pritzwalk, Stadt	16928	amtsfrei	12 0 70 316	
Putlitz, Stadt	16949	Putlitz-Berge	12 0 70 325	09
Rühstädt	19322	Bad Wilsnack/Weisen	12 0 70 348	01
Triglitz	16949	Putlitz-Berge	12 0 70 393	09
Weisen	19322	Bad Wilsnack/Weisen	12 0 70 416	01
Wittenberge, Stadt	19322	amtsfrei	12 0 70 424	