
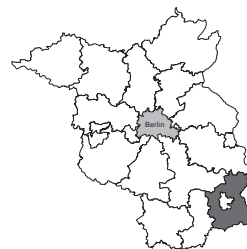
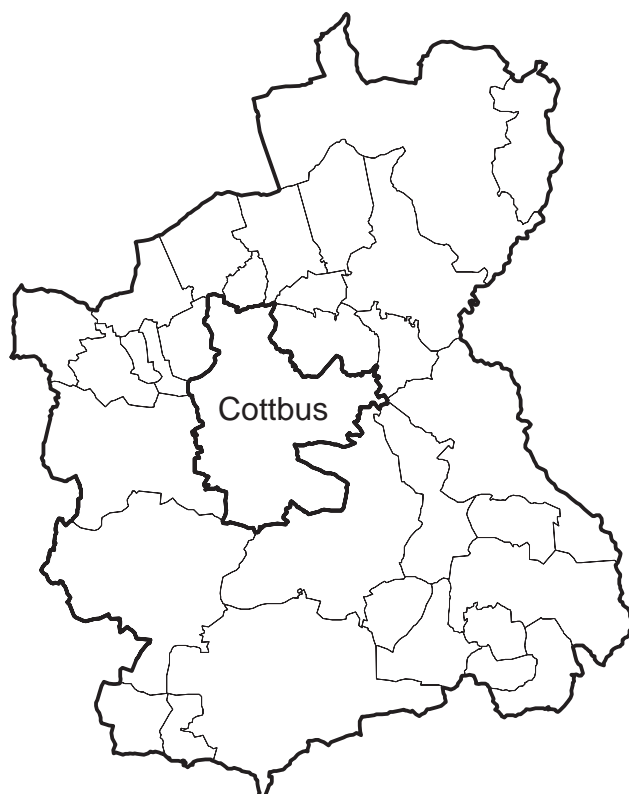


Beitrag zur Statistik

Landesbetrieb für
Datenverarbeitung
und Statistik
Land Brandenburg



Historisches Gemeindeverzeichnis
des Landes Brandenburg
1875 bis 2005



Landkreis Spree-Neiße

Erarbeitet:

Landesbetrieb für Datenverarbeitung und Statistik
Dezernat Bevölkerung

Herausgeber:

Landesbetrieb für Datenverarbeitung und Statistik
Dezernat Informationsmanagement
Postfach 60 10 52, 14410 Potsdam

Dortustraße 46, 14467 Potsdam

Telefon: 0331 39-444
Fax: 0331 39-418
Internet: www.lids-bb.de
E-Mail: info@lids.brandenburg.de

Erschienen im Dezember 2006

Die Veröffentlichung besteht aus fünfzehn Teilen. Teil 1 enthält die vier kreisfreien Städte. Die übrigen Teile enthalten jeweils einen Landkreis nach Gemeinden.

Preise:	Druckausgabe	6,50 EUR	je Teil	
	CD-ROM	20,00 EUR	je Teil	xls-Format
	CD-ROM	40,00 EUR	Gesamtausgabe (xls-Dateien aller 15 Teile)	

© Landesbetrieb für Datenverarbeitung und Statistik, Potsdam, 2006

Für nichtgewerbliche Zwecke sind Vervielfältigung und unentgeltliche Verbreitung, auch auszugsweise, mit Quellenangabe gestattet. Die Verbreitung, auch auszugsweise, über elektronische Systeme/Datenträger bedarf der vorherigen Zustimmung.
Alle übrigen Rechte bleiben vorbehalten.

Inhalt

	Seite
Vorbemerkung	4
1. Bevölkerung des Landes Brandenburg 1875 bis 2005 nach Verwaltungsbezirken (Gebietsstand 31.12.2005).....	6
2. Bevölkerung der Gemeinden des Landkreises Spree-Neiße 1875 bis 2005 (Gebietsstand 31.12.2005).....	10
3. Bevölkerung der Gemeinden des Landkreises Spree-Neiße 1875 bis 2005 (Gebietsstand des jeweiligen Jahres).....	14
4. Gemeindegebietsveränderungen im Landkreis Spree-Neiße.....	34
4.1 Gebietsveränderungen im Landkreis Spree-Neiße in zeitlicher Folge.....	34
4.2 Namensänderungen im Landkreis Spree-Neiße.....	38
4.2.1 Gemeinden mit Veränderungen der amtlichen Schreibweise sowie Umbenennungen.....	38
4.2.2 Gemeinden des Landkreises Spree-Neiße mit Namensänderungen von Gemeinden, die es zum Gebietsstand 31.12.2005 nicht mehr gibt.....	38
4.3 Gemeinden des Landkreises Spree-Neiße, in denen von 1875 bis 31.12.2005 keine Gemeindegebietsveränderungen vollzogen wurden.....	39
5. Gemeinden des Landkreises Spree-Neiße, die zum Gebietsstand 31.12.2005 nicht mehr als selbstständige Gemeinden bestehen.....	40
6. Gemeinden des Landkreises Spree-Neiße zum Gebietsstand 31.12.2005.....	44

Vorbemerkung

Das „Historische Gemeindeverzeichnis“ des Landes Brandenburg beginnt mit dem Jahr 1875 und berücksichtigt sämtliche Gemeindegebietsveränderungen, die seitdem umgesetzt wurden. Der Bevölkerungsstand wird einerseits zum aktuellen Gebietsstand der jeweiligen Ausgabe und andererseits mit Gebietsstand des jeweiligen Stichtages ausgewiesen.

Für die Bevölkerungsangaben bis 1981 wurden die amtlichen Ergebnisse der Volkszählungen, für spätere Jahre die Stichtagsangaben jeweils zum 31.12. aus der amtlichen Bevölkerungsfortschreibung verwendet. Eine Ausnahme bildet das Jahr 1990, hier ist der 03.10.1990, der Tag der Deutschen Einheit, ausgewiesen. Dieser ist in den neuen Bundesländern zugleich Ausgangsbasis für die Bevölkerungsfortschreibung.

Die erste Ausgabe endete mit Angaben des Bevölkerungsbestandes vom 31.12.1995. Zwischenzeitlich wurden jährlich die Ergebnisse aus der Bevölkerungsfortschreibung ergänzt und die Gemeindegebietsveränderungen eingearbeitet. Während im Jahr 1994 und in den Jahren 1995 und 1996 nur wenige Gemeindegebietsveränderungen zu verzeichnen waren, begann im Jahr 1997 die Gemeindegebietsreform im Land Brandenburg und setzte sich in den Folgejahren fort. Die zweite Ausgabe endete mit Daten des Bevölkerungsbestandes vom 31.12.1999.

Das Verzeichnis wurde inzwischen um die Jahre von 2000 bis 2005 ergänzt. In dieser Zeit gab es im Rahmen der Gemeindegebietsreform im Land Brandenburg umfangreiche Gemeindegebietsveränderungen. Am 16. März 2001 trat das Gemeindereformgesetz in Kraft. Die Gemeindegebietsreform wurde zum Tag der landesweiten Kommunalwahlen am 26.10.2003 abgeschlossen. Die Gebietsveränderungen, die auf freiwilliger Basis im Jahr 2003 noch nicht zum Abschluss kamen, wurden nach den im Monat März 2003 vom Landtag Brandenburg verabschiedeten Gesetzen zur Gemeindegebietsreform (Gem-GebRefGBbg. für das Land Brandenburg Teil I Nr. 5 vom 27. März 2003) mit Wirkungsdatum 26.10.2003 vollzogen.

Zu diesem Zeitpunkt gab es auf der Grundlage dieses Gesetzes u.a. auch kreisübergreifende Gemeindegebietsveränderungen zwischen

- dem Landkreis Spree-Neiße und der kreisfreien Stadt Cottbus
- dem Landkreis Potsdam-Mittelmark und den kreisfreien Städten Brandenburg an der Havel und Potsdam
- dem Landkreis Potsdam-Mittelmark und dem Landkreis Havelland.

Bei diesen Veränderungen sind die betroffenen Gemeinden vom Bevölkerungsbestand her ausschließlich in der kreisfreien Stadt bzw. in dem Landkreis ausgewiesen, in welchen die Gemeinden gewechselt haben.

In der vorliegenden Ausgabe, dem „Historischen Gemeindeverzeichnis 1875 bis 2005“ sind sämtliche Gemeindegebietsveränderungen, die in dem langen Zeitraum von 1875 bis 2005 umgesetzt wurden, berücksichtigt.

Für den gesamten Zeitraum ab 1875 wurde der Bevölkerungsbestand zum einheitlichen Gebietsstand, dem 31.12.2005, umgesetzt. Jede Gemeinde wird betrachtet, als ob diese veränderte Struktur bereits am 01.12.1875 bestand.

Für andere Untersuchungen ist es jedoch interessant, wie viele Personen zum jeweiligen Stichtag tatsächlich in den Gemeinden lebten. Dies kann der Betrachter aus der Darstellung der Bevölkerung zum Gebietsstand des jeweiligen Jahres, d.h. zu der zum damaligen Zeitpunkt gültigen Gebietsstruktur entnehmen. Hieraus kann man auch in Erfahrung bringen, wie viele Menschen zu einem bestimmten Stichtag in einer Gemeinde wohnten, die inzwischen in eine andere Gemeinde eingegliedert wurde oder an einem Zusammenschluss von mehreren Gemeinden zu einer neuen Gemeinde beteiligt war.

Für die Gemeinden, die es 2005 nicht mehr gibt, wird nur dann die letzte eigene Gemeindegemeinschaftsnummer nachgewiesen, wenn die jeweilige Gemeindegebietsveränderung in den Jahren von 1990 bis zum Stichtag 2005 stattfand. Die Schlüsselnummern aus dem Verzeichnis der Gemeinden der ehemaligen DDR werden nicht ausgewiesen, für die alten Jahre bis zur Gründung der DDR liegen keine Gemeindegemeinschaftsnummern vor.

Das Verzeichnis enthält auch Informationen über Namensänderungen. Im ausgewerteten Zeitraum von 130 Jahren ist es möglich, dass die eine oder andere Gemeinde inzwischen nicht mehr den gleichen Gemeindennamen hat. Entweder heißt sie jetzt ganz anders als zuvor oder es ist ein Namenszusatz hinterlegt bzw. es gilt eine andere amtliche Schreibweise als zum damaligen Zeitpunkt. Viele Namensänderungen stehen in engem Zusammenhang mit den Gemeindegebietsveränderungen oder es ergab sich die Notwendigkeit zu einer Änderung, um Verwechslungen zwischen gleichnamigen Gemeinden im Land Brandenburg bzw. in der Bundesrepublik Deutschland auszuschließen.

Das „Historische Gemeindeverzeichnis“ wird durch alphabetische Übersichten abgeschlossen. Aufgelistet werden

- die Gemeinden, in welchen während des gesamten Zeitrahmens keine Gemeindegebietsveränderungen stattfanden
- die Gemeinden, die es zum Gebietsstand 31.12.2005 nicht mehr gibt
- die Gemeinden des jeweiligen Kreises zum Gebietsstand 31.12.2005.

In der Veröffentlichung sind die kreisfreien Städte sowie jeder Landkreis nach den einzelnen Gemeinden enthalten.

Die Anzahl der Gemeinden des Landes Brandenburg hat sich gegenüber dem Jahr 1993, in dem es noch 1700 Gemeinden gab, um 1280 Gemeinden reduziert. Im Vergleich zum 01.12.1875 gibt es gegenwärtig im Land Brandenburg nur noch etwa ein Sechstel an der damaligen Anzahl der Gemeinden gemessen.

Zieht man eine Bilanz der Bevölkerungsentwicklung für die gesamte Zeitreihe ab 1875, so ist festzustellen, dass sich die Bevölkerungszahl im Vergleich zum Basisjahr um fast 80 Prozent erhöht hat.

Entwicklung der Bevölkerung im Land Brandenburg	
Stichtag	Bevölkerung in Mill. Personen
01.12.1875	1,444
01.12.1890	1,578
01.12.1910	1,879
16.06.1925	2,049
16.06.1933	2,190
17.05.1939	2,434
29.10.1946	2,713
31.08.1950	2,745
31.12.1964	2,620
01.01.1971	2,667
31.12.1981	2,667
31.12.2004	2,568
31.12.2005	2,559

Blickt man auf diese Zeitreihe der Volkszählungsjahre ab 01.12.1875 und die Ergebnisse aus der Bevölkerungsfortschreibung erhält man die Aussage, dass zum Stichtag 31.08.1950 die meisten Menschen im Land Brandenburg lebten.

In den vier kreisfreien Städten war die Tendenz etwas anders, z.B. war in der kreisfreien Stadt Brandenburg an der Havel der Bevölkerungsstand am Stichtag 31.12.1985 am höchsten, in Cottbus, Frankfurt (Oder) und Potsdam am 31.12.1989.

**1. Bevölkerung des Landes Brandenburg 1875 bis 2005 nach Verwaltungsbezirken
(Gebietsstand 31.12.2005)**

Schlüssel-Nr.	Verwaltungsbezirk	Bevölkerung am ... (Gebietsstand 31.12.2005)					
		01.12.1875	01.12.1890	01.12.1910	16.06.1925	16.06.1933	17.05.1939
12 0 00 000	Land Brandenburg	1 444 441	1 578 138	1 879 375	2 048 866	2 190 064	2 433 881
	Kreisfreie Städte						
12 0 51 000	Brandenburg an der Havel 1)	34 052	44 664	60 339	70 519	74 800	91 208
12 0 52 000	Cottbus	35 201	46 671	65 438	68 228	72 286	75 969
12 0 53 000	Frankfurt (Oder)	43 491	50 108	59 905	62 044	65 717	66 962
12 0 54 000	Potsdam	61 719	77 301	101 950	107 734	116 947	125 664
	Landkreise						
12 0 60 000	Barnim	74 305	85 169	106 837	115 955	133 005	154 918
12 0 61 000	Dahme-Spreewald	83 381	87 772	103 543	109 281	120 359	137 972
12 0 62 000	Elbe-Elster	89 046	95 414	116 632	124 457	129 274	135 724
12 0 63 000	Havelland 2)	68 310	78 689	93 714	108 499	119 395	142 609
12 0 64 000	Märkisch-Oderland	137 225	134 950	141 360	157 667	166 664	177 555
12 0 65 000	Oberhavel	64 084	75 767	99 395	119 031	138 026	178 595
12 0 66 000	Oberspreewald-Lausitz	58 860	69 525	109 357	128 487	133 248	139 774
12 0 67 000	Oder-Spree	87 934	94 469	115 555	128 292	141 635	151 802
12 0 68 000	Ostprignitz-Ruppin	101 605	102 153	102 634	106 311	109 576	114 606
12 0 69 000	Potsdam-Mittelmark 3)	97 780	105 144	117 118	125 508	141 531	171 777
12 0 70 000	Prignitz	89 625	92 023	104 107	113 250	112 411	115 354
12 0 71 000	Spree-Neiße	101 025	113 766	138 428	144 789	152 241	156 827
12 0 72 000	Teltow-Fläming	86 834	96 168	110 132	117 872	125 505	156 063
12 0 73 000	Uckermark	129 964	128 385	132 931	140 942	137 444	140 502
	Planungsregionen						
	Prignitz-Oberhavel	255 314	269 943	306 136	338 592	360 013	408 555
	Uckermark-Barnim	204 269	213 554	239 768	256 897	270 449	295 420
	Oderland-Spree	268 650	279 527	316 820	348 003	374 016	396 319
	Lausitz-Spreewald	367 513	413 148	533 398	575 242	607 408	646 266
	Havelland-Fläming	348 695	401 966	483 253	530 132	578 178	687 321

Bevölkerung am ... (Gebietsstand 31.12.2005)									Schlüssel- Nr.
29.10.1946	31.08.1950	31.12.1964	01.01.1971	31.12.1981	31.12.1985	31.12.1989	03.10.1990	31.12.1991	
2 713 074	2 746 002	2 620 071	2 667 096	2 667 052	2 667 237	2 648 619	2 602 404	2 553 402	12 0 00 000
85 180	83 434	92 741	96 929	97 510	97 615	96 084	93 015	91 332	12 0 51 000
73 010	73 695	84 952	94 606	125 326	133 232	137 366	134 781	131 625	12 0 52 000
54 153	55 514	60 163	64 484	81 009	85 593	87 126	86 171	85 357	12 0 53 000
113 035	114 663	117 711	118 923	139 746	146 746	149 043	147 252	146 441	12 0 54 000
154 627	159 481	153 249	155 650	156 734	156 658	153 978	150 687	148 751	12 0 60 000
162 990	161 884	151 847	151 350	148 279	147 508	144 791	142 899	140 836	12 0 61 000
175 945	174 612	156 012	156 734	149 216	147 731	144 932	142 679	139 850	12 0 62 000
170 907	169 878	148 834	150 101	141 667	139 178	135 420	132 710	130 190	12 0 63 000
176 605	192 609	184 838	186 206	178 519	178 762	176 596	174 356	171 572	12 0 64 000
187 548	192 989	179 515	180 152	175 027	174 522	172 119	169 086	167 015	12 0 65 000
164 609	165 790	181 923	185 312	175 957	171 995	169 687	166 351	161 229	12 0 66 000
158 490	166 492	183 110	191 619	195 164	194 810	197 478	193 753	190 103	12 0 67 000
157 875	153 496	124 190	123 486	119 269	120 184	120 271	118 794	116 002	12 0 68 000
205 184	204 933	180 055	179 936	169 676	168 383	167 394	164 964	163 307	12 0 69 000
156 782	153 728	129 143	128 537	117 182	114 812	112 443	109 435	105 987	12 0 70 000
174 693	174 606	172 833	169 325	165 870	161 288	158 063	154 926	150 875	12 0 71 000
174 751	173 975	158 225	160 970	154 974	154 227	152 846	150 136	147 388	12 0 72 000
166 690	174 223	160 730	172 776	175 927	173 993	172 982	170 409	165 542	12 0 73 000
502 205	500 213	432 848	432 175	411 478	409 518	404 833	397 315	389 004	
321 317	333 704	313 979	328 426	332 661	330 651	326 960	321 096	314 293	
389 248	414 615	428 111	442 309	454 692	459 165	461 200	454 280	447 032	
751 247	750 587	747 567	757 327	764 648	761 754	754 839	741 636	724 415	
749 057	746 883	697 566	706 859	703 573	706 149	700 787	688 077	678 658	

**Noch: 1. Bevölkerung des Landes Brandenburg 1875 bis 2005 nach Verwaltungsbezirken
(Gebietsstand 31.12.2005)**

Schlüssel- Nr.	Verwaltungsbezirk	Bevölkerung am ... (Gebietsstand 31.12.2005)					
		31.12.1992	31.12.1993	31.12.1994	31.12.1995	31.12.1996	31.12.1997
12 0 00 000	Land Brandenburg	2 542 651	2 537 661	2 536 747	2 542 042	2 554 441	2 573 291
	Kreisfreie Städte						
12 0 51 000	Brandenburg an der Havel 1)	90 637	89 950	88 503	86 753	85 278	83 263
12 0 52 000	Cottbus	131 343	130 756	128 601	126 343	124 389	122 579
12 0 53 000	Frankfurt (Oder)	84 937	83 850	82 323	80 807	79 784	77 891
12 0 54 000	Potsdam	146 138	145 667	145 227	144 118	143 151	140 880
	Landkreise						
12 0 60 000	Barnim	148 750	149 143	150 060	151 783	154 698	159 689
12 0 61 000	Dahme-Spreewald	141 714	141 701	142 819	144 990	147 871	150 995
12 0 62 000	Elbe-Elster	139 065	139 058	137 947	136 889	136 286	135 624
12 0 63 000	Havelland 2)	129 551	129 167	129 908	131 821	134 325	138 081
12 0 64 000	Märkisch-Oderland	170 995	169 985	170 631	172 577	175 033	178 958
12 0 65 000	Oberhavel	165 764	166 214	167 935	170 505	173 666	178 353
12 0 66 000	Oberspreewald-Lausitz	161 124	159 828	158 537	156 758	155 024	152 924
12 0 67 000	Oder-Spree	186 878	187 827	188 986	190 839	193 006	195 032
12 0 68 000	Ostprignitz-Ruppin	117 102	116 866	116 180	116 005	115 637	115 670
12 0 69 000	Potsdam-Mittelmark 3)	163 349	164 652	167 609	171 626	175 322	181 591
12 0 70 000	Prignitz	104 690	103 740	102 650	101 421	100 422	99 024
12 0 71 000	Spree-Neiße	148 339	149 606	150 024	150 364	151 279	151 830
12 0 72 000	Teltow-Fläming	147 160	145 932	146 785	148 133	150 241	153 244
12 0 73 000	Uckermark	165 115	163 719	162 022	160 310	159 029	157 663
	Planungsregionen						
	Prignitz-Oberhavel	387 556	386 820	386 765	387 931	389 725	393 047
	Uckermark-Barnim	313 865	312 862	312 082	312 093	313 727	317 352
	Oderland-Spree	442 810	441 662	441 940	444 223	447 823	451 881
	Lausitz-Spreewald	721 585	720 949	717 928	715 344	714 849	713 952
	Havelland-Fläming	676 835	675 368	678 032	682 451	688 317	697 059

1) am 31.08.1950 mit Gemeinde Mötzow
Mötzow war vom 01.07.1950 bis 01.01.1957 in der Stadt Brandenburg an der Havel und wurde dann
in Butzow(jetzt Beetzseeheide) eingegliedert.

vom 31.08.1950 bis 31.12.1992 ohne Mahlenzien
Mahlenzien war vom 01.07.1950 bis 05./06.12.1993 in Viesen (jetzt Gemeinde Rosenau) eingegliedert.

2) am 31.12.1964 ohne Gemeinde Staaken
Staaken war vom 01.01.1961 bis 01.01.1971 in der Stadt Falkensee
und wurde am 03.10.1990 nach Berlin ausgegliedert.

3) am 31.08.1950 ohne Gemeinde Mötzow
Mötzow war vom 01.07.1950 bis 01.01.1957 in der Stadt Brandenburg an der Havel und wurde dann
in Butzow(jetzt Beetzseeheide) eingegliedert.

vom 31.08.1950 bis 31.12.1992 mit Mahlenzien
Mahlenzien war vom 01.07.1950 bis 05./06.12.1993 in Viesen (jetzt Gemeinde Rosenau) eingegliedert.

Bevölkerung am ... (Gebietsstand 31.12.2005)								Schlüssel- Nr.
31.12.1998	31.12.1999	31.12.2000	31.12.2001	31.12.2002	31.12.2003	31.12.2004	31.12.2005	
2 590 375	2 601 207	2 601 962	2 593 040	2 582 379	2 574 521	2 567 704	2 559 483	12 0 00 000
81 384	79 828	78 404	77 245	76 166	75 485	74 875	74 129	12 0 51 000
119 629	115 970	113 618	111 125	109 144	107 549	106 415	105 309	12 0 52 000
75 710	73 832	72 131	70 308	68 351	67 014	65 242	63 748	12 0 53 000
139 823	139 695	140 668	141 907	143 246	144 979	145 707	147 583	12 0 54 000
163 937	167 914	170 288	171 490	172 382	173 951	175 861	176 693	12 0 60 000
154 894	157 341	158 994	159 568	159 923	160 173	161 179	161 937	12 0 61 000
134 684	132 873	131 161	129 066	127 159	125 526	124 041	122 031	12 0 62 000
142 151	146 064	149 285	151 514	152 667	153 328	154 044	155 019	12 0 63 000
182 968	186 573	188 277	189 634	190 678	191 729	192 131	192 122	12 0 64 000
183 997	189 191	192 123	194 022	195 399	197 055	198 550	200 184	12 0 65 000
150 414	148 124	145 110	141 959	139 062	136 251	134 025	132 032	12 0 66 000
196 655	196 784	196 453	195 670	194 169	193 062	192 001	190 728	12 0 67 000
115 193	114 273	112 930	111 878	111 009	110 057	108 893	108 027	12 0 68 000
188 097	193 086	196 644	198 690	200 313	201 335	202 630	203 477	12 0 69 000
98 205	97 076	95 701	94 015	92 646	91 214	89 792	88 340	12 0 70 000
151 016	150 171	148 700	145 929	143 642	141 256	139 464	136 896	12 0 71 000
155 895	158 326	159 735	160 414	160 708	161 146	161 400	161 902	12 0 72 000
155 723	154 086	151 740	148 606	145 715	143 411	141 454	139 326	12 0 73 000
397 395	400 540	400 754	399 915	399 054	398 326	397 235	396 551	
319 660	322 000	322 028	320 096	318 097	317 362	317 315	316 019	
455 333	457 189	456 861	455 612	453 198	451 805	449 374	446 598	
710 637	704 479	697 583	687 647	678 930	670 755	665 124	658 205	
707 350	716 999	724 736	729 770	733 100	736 273	738 656	742 110	

2. Bevölkerung der Gemeinden des Landkreises Spree-Neiße 1875 bis 2005 ¹⁾
(Gebietsstand 31.12.2005)

Schlüssel-Nr.	Amts-Nr.	Verwaltungsbezirk	Bevölkerung am ... (Gebietsstand 31.12.2005)					
			01.12.1875	01.12.1890	01.12.1910	16.06.1925	16.06.1933	17.05.1939
12 0 71 000		Landkreis Spree-Neiße	101 025	113 766	138 428	144 789	152 241	156 827
12 0 71 028	01	Briesen	487	533	531	488	499	531
12 0 71 032	01	Burg (Spreewald)	4 782	4 605	4 680	4 401	4 463	4 292
12 0 71 041	01	Dissen-Striesow	1 169	1 147	1 038	1 042	1 039	1 013
12 0 71 044	02	Döbern, Stadt	765	1 068	4 135	4 168	4 587	4 632
12 0 71 052	07	Drachhausen	1 116	1 171	1 238	1 245	1 220	1 161
12 0 71 057		Drebkau, Stadt	5 799	5 453	7 420	7 771	7 608	7 286
12 0 71 060	07	Drehnow	666	727	703	691	715	722
12 0 71 074	02	Felixsee	1 765	1 710	2 314	2 593	2 713	2 727
12 0 71 076		Forst (Lausitz), Stadt	19 084	27 494	31 594	32 977	35 112	36 771
12 0 71 153	02	Groß Schacksdorf-Simmersdorf	759	684	819	778	815	843
12 0 71 160		Guben, Stadt	9 496	11 480	14 438	15 018	16 478	16 671
12 0 71 164	01	Guhrow	500	474	465	495	486	477
12 0 71 176	07	Heinersbrück	962	1 034	1 087	1 050	1 011	1 124
12 0 71 185	02	Hornow-Wadelsdorf	709	699	806	759	767	670
12 0 71 189	02	Jämlitz-Klein Düben	859	931	843	826	837	791
12 0 71 193	07	Jänschwalde	2 125	2 261	2 239	2 196	2 175	2 160
12 0 71 244		Kolkwitz	5 701	6 296	6 880	7 352	7 869	8 975
12 0 71 294	02	Neiße-Malxetal	1 804	1 822	2 868	3 122	3 267	3 145
12 0 71 301		Neuhausen/Spree	5 367	5 568	5 203	5 431	5 345	5 308
12 0 71 304	07	Peitz, Stadt	3 431	4 098	4 570	3 414	3 515	3 846
12 0 71 337		Schenkendöbern	4 674	4 259	4 286	4 459	4 616	4 314
12 0 71 341	01	Schmogrow-Fehrow	1 190	1 207	1 062	1 108	1 040	1 047
12 0 71 372		Spremberg, Stadt	19 546	20 239	24 472	27 178	29 205	30 989
12 0 71 384	07	Tauer	948	971	1 043	1 027	986	954
12 0 71 386	07	Teichland	839	949	1 034	1 021	1 068	1 047
12 0 71 392	02	Tschernitz	905	965	1 854	1 913	1 974	2 066
12 0 71 401	07	Turnow-Preilack	879	1 226	1 236	1 202	1 234	1 251
12 0 71 408		Welzow, Stadt	630	684	5 549	6 962	7 513	7 815
12 0 71 412	01	Werben	2 022	1 995	1 886	1 821	1 839	1 922
12 0 71 414	02	Wiesengrund	2 046	2 016	2 135	2 281	2 245	2 277
		Ämter des Landkreises Spree-Neiße	30 728	32 293	38 586	37 641	38 495	38 698
12 0 71 000	01	Burg (Spreewald)	10 150	9 961	9 662	9 355	9 366	9 282
12 0 71 000	02	Döbern-Land	9 612	9 895	15 774	16 440	17 205	17 151
12 0 71 000	07	Peitz	10 966	12 437	13 150	11 846	11 924	12 265
		Amtsfreie Gemeinden des Landkreises Spree-Neiße	70 297	81 473	99 842	107 148	113 746	118 129

Bevölkerung am ... (Gebietsstand 31.12.2005)									Schlüssel-Nr.	Amts-Nr.
29.10.1946	31.08.1950	31.12.1964	01.01.1971	31.12.1981	31.12.1985	31.12.1989	03.10.1990	31.12.1991		
174 693	174 606	172 833	169 325	165 870	161 288	158 063	154 926	150 875	12 0 71 000	
820	775	667	633	591	561	539	533	528	12 0 71 028	01
5 770	5 259	4 209	4 172	3 843	3 793	3 794	3 763	3 717	12 0 71 032	01
1 214	1 127	973	946	919	890	857	849	846	12 0 71 041	01
4 334	4 856	5 009	5 150	5 072	4 883	4 732	4 672	4 593	12 0 71 044	02
1 480	1 414	1 168	1 150	990	953	912	902	888	12 0 71 052	07
9 130	9 311	8 172	8 261	6 937	6 539	6 188	6 068	5 924	12 0 71 057	
888	839	712	682	638	644	625	617	626	12 0 71 060	07
2 543	3 050	2 777	2 732	2 506	2 465	2 448	2 414	2 286	12 0 71 074	02
32 638	33 339	32 342	31 471	28 870	28 031	27 703	27 214	26 363	12 0 71 076	
981	990	1 667	1 642	1 667	1 637	1 677	1 736	1 682	12 0 71 153	02
29 180	26 802	26 197	30 231	37 234	35 262	34 192	33 177	31 271	12 0 71 160	
673	641	547	513	472	464	429	414	403	12 0 71 164	01
1 097	1 122	937	910	794	768	751	746	717	12 0 71 176	07
813	832	722	729	662	646	691	703	692	12 0 71 185	02
766	879	807	759	599	569	545	522	505	12 0 71 189	02
3 125	2 985	3 335	3 255	3 365	3 181	3 677	3 501	3 373	12 0 71 193	07
10 466	10 521	8 939	8 447	7 831	7 689	7 636	7 555	7 486	12 0 71 244	
3 283	3 532	3 011	2 868	2 190	2 058	1 994	1 965	1 909	12 0 71 294	02
6 107	6 251	5 536	5 325	4 695	4 564	4 357	4 285	4 159	12 0 71 301	
5 449	5 077	4 473	4 395	6 384	6 073	5 676	5 582	6 103	12 0 71 304	07
6 671	6 484	5 225	4 791	4 170	4 037	3 952	3 904	3 859	12 0 71 337	
1 319	1 210	1 036	995	850	830	898	884	896	12 0 71 341	01
26 555	27 879	37 222	32 635	30 565	30 739	30 195	29 665	29 116	12 0 71 372	
1 316	1 244	964	919	817	772	740	749	739	12 0 71 384	07
1 265	1 148	1 043	975	817	776	781	775	761	12 0 71 386	07
1 903	2 141	1 825	1 867	1 649	1 850	1 913	1 960	1 948	12 0 71 392	02
1 542	1 505	1 297	1 291	1 181	1 161	1 143	1 122	1 120	12 0 71 401	07
8 078	8 235	7 685	7 481	6 277	6 354	5 937	5 602	5 361	12 0 71 408	
2 439	2 254	1 814	1 719	1 627	1 553	1 560	1 539	1 511	12 0 71 412	01
2 848	2 904	2 522	2 381	1 658	1 546	1 521	1 508	1 493	12 0 71 414	02
45 868	45 784	41 515	40 683	39 291	38 073	37 903	37 456	37 336		
12 235	11 266	9 246	8 978	8 302	8 091	8 077	7 982	7 901	12 0 71 000	01
17 471	19 184	18 340	18 128	16 003	15 654	15 521	15 480	15 108	12 0 71 000	02
16 162	15 334	13 929	13 577	14 986	14 328	14 305	13 994	14 327	12 0 71 000	07
128 825	128 822	131 318	128 642	126 579	123 215	120 160	117 470	113 539		

Noch: 2. Bevölkerung der Gemeinden des Landkreises Spree-Neiße 1875 bis 2005 ¹⁾
(Gebietsstand 31.12.2005)

Schlüssel-Nr.	Amts-Nr.	Verwaltungsbezirk	Bevölkerung am ... (Gebietsstand 31.12.2005)					
			31.12.1992	31.12.1993	31.12.1994	31.12.1995	31.12.1996	31.12.1997
12 0 71 000		Landkreis Spree-Neiße	148 339	149 606	150 024	150 364	151 279	151 830
12 0 71 028	01	Briesen	524	524	556	602	694	761
12 0 71 032	01	Burg (Spreewald)	3 718	3 789	3 833	3 927	4 060	4 131
12 0 71 041	01	Dissen-Striesow	927	866	890	912	946	1 005
12 0 71 044	02	Döbern, Stadt	4 515	4 433	4 389	4 322	4 259	4 224
12 0 71 052	07	Drachhausen	873	867	877	877	884	897
12 0 71 057		Drebkau, Stadt	6 223	6 156	6 179	6 272	6 382	6 469
12 0 71 060	07	Drehnow	630	640	634	641	668	674
12 0 71 074	02	Felixsee	2 265	2 300	2 346	2 389	2 420	2 474
12 0 71 076		Forst (Lausitz), Stadt	26 024	26 085	25 961	25 701	25 543	25 403
12 0 71 153	02	Groß Schacksdorf-Simmersdorf	1 649	1 659	1 613	1 524	1 473	1 457
12 0 71 160		Guben, Stadt	30 584	30 192	29 709	29 093	28 518	27 789
12 0 71 164	01	Guhrow	404	406	409	420	437	452
12 0 71 176	07	Heinersbrück	689	660	656	656	655	643
12 0 71 185	02	Hornow-Wadelsdorf	682	682	667	683	688	695
12 0 71 189	02	Jämlitz-Klein Düben	495	489	486	500	534	542
12 0 71 193	07	Jänschwalde	3 390	3 393	3 304	3 209	3 104	2 976
12 0 71 244		Kolkwitz	7 470	7 788	8 148	8 622	9 121	9 634
12 0 71 294	02	Neiße-Malxetal	1 874	1 868	1 856	1 842	1 855	1 885
12 0 71 301		Neuhausen/Spree	4 225	4 272	4 510	4 745	5 069	5 363
12 0 71 304	07	Peitz, Stadt	4 853	6 189	6 137	6 377	6 468	6 568
12 0 71 337		Schenkendöbern	3 812	3 833	3 970	4 120	4 262	4 428
12 0 71 341	01	Schmogrow-Fehrow	901	898	906	921	929	951
12 0 71 372		Spremberg, Stadt	28 843	28 872	29 165	28 935	28 974	28 881
12 0 71 384	07	Tauer	730	734	742	758	764	787
12 0 71 386	07	Teichland	751	766	844	952	1 052	1 099
12 0 71 392	02	Tschernitz	1 958	1 954	1 951	1 921	1 883	1 867
12 0 71 401	07	Turnow-Preilack	1 109	1 109	1 138	1 173	1 236	1 262
12 0 71 408		Welzow, Stadt	5 219	5 152	5 088	5 071	5 063	5 038
12 0 71 412	01	Werben	1 513	1 541	1 564	1 651	1 744	1 838
12 0 71 414	02	Wiesengrund	1 489	1 489	1 496	1 548	1 594	1 637
		Ämter des Landkreises Spree-Neiße	35 939	37 256	37 294	37 805	38 347	38 825
12 0 71 000	01	Burg (Spreewald)	7 987	8 024	8 158	8 433	8 810	9 138
12 0 71 000	02	Döbern-Land	14 927	14 874	14 804	14 729	14 706	14 781
12 0 71 000	07	Peitz	13 025	14 358	14 332	14 643	14 831	14 906
		Amtsfreie Gemeinden des Landkreises Spree-Neiße	112 400	112 350	112 730	112 559	112 932	113 005

1) Die Devastierung der Gemeinde Haidemühl zum 01.01.2006 wurde bereits berücksichtigt.

Bevölkerung am ... (Gebietsstand 31.12.2005)								Schlüssel- Nr.	Amts- Nr.
31.12.1998	31.12.1999	31.12.2000	31.12.2001	31.12.2002	31.12.2003	31.12.2004	31.12.2005		
151 016	150 171	148 700	145 929	143 642	141 256	139 464	136 896	12 0 71 000	
827	857	871	867	860	851	834	833	12 0 71 028	01
4 272	4 406	4 498	4 529	4 577	4 564	4 555	4 556	12 0 71 032	01
1 036	1 069	1 082	1 090	1 102	1 090	1 091	1 097	12 0 71 041	01
4 186	4 171	4 118	4 053	4 047	4 027	3 983	3 895	12 0 71 044	02
902	889	889	893	887	861	840	854	12 0 71 052	07
6 617	6 586	6 628	6 577	6 508	6 423	6 399	6 324	12 0 71 057	
676	667	663	653	648	638	635	620	12 0 71 060	07
2 552	2 549	2 541	2 518	2 481	2 476	2 427	2 382	12 0 71 074	02
25 164	24 840	24 309	23 839	23 395	23 122	22 781	22 391	12 0 71 076	
1 443	1 465	1 474	1 386	1 281	1 252	1 167	1 109	12 0 71 153	02
26 931	26 176	25 245	24 165	23 249	22 416	21 804	21 341	12 0 71 160	
518	553	582	588	589	586	589	600	12 0 71 164	01
696	693	707	695	716	704	691	687	12 0 71 176	07
711	707	711	693	695	670	680	666	12 0 71 185	02
568	561	572	561	550	545	537	521	12 0 71 189	02
2 877	2 754	2 807	2 704	2 522	2 222	2 109	2 019	12 0 71 193	07
9 980	10 188	10 270	10 254	10 225	10 228	10 118	9 989	12 0 71 244	
1 895	1 926	1 947	1 943	1 937	1 912	1 910	1 886	12 0 71 294	02
5 657	5 811	5 909	5 940	5 870	5 861	5 793	5 723	12 0 71 301	
5 689	5 549	5 478	5 266	5 375	5 277	5 414	5 033	12 0 71 304	07
4 598	4 610	4 545	4 510	4 457	4 457	4 370	4 264	12 0 71 337	
943	986	982	993	1 008	988	979	983	12 0 71 341	01
28 588	28 407	28 160	27 715	27 376	27 059	26 888	26 416	12 0 71 372	
816	830	818	820	809	797	804	805	12 0 71 384	07
1 197	1 270	1 299	1 310	1 304	1 294	1 290	1 270	12 0 71 386	07
1 832	1 825	1 819	1 781	1 717	1 673	1 657	1 609	12 0 71 392	02
1 282	1 302	1 291	1 290	1 304	1 294	1 293	1 289	12 0 71 401	07
4 997	4 909	4 838	4 674	4 553	4 394	4 294	4 183	12 0 71 408	
1 891	1 927	1 942	1 926	1 908	1 900	1 872	1 865	12 0 71 412	01
1 675	1 688	1 705	1 696	1 692	1 675	1 660	1 686	12 0 71 414	02
38 484	38 644	38 796	38 255	38 009	37 296	37 017	36 265		
9 487	9 798	9 957	9 993	10 044	9 979	9 920	9 934	12 0 71 000	01
14 862	14 892	14 887	14 631	14 400	14 230	14 021	13 754	12 0 71 000	02
14 135	13 954	13 952	13 631	13 565	13 087	13 076	12 577	12 0 71 000	07
112 532	111 527	109 904	107 674	105 633	103 960	102 447	100 631		

3. Bevölkerung der Gemeinden des Landkreises Spree-Neiße 1875 bis 2005 ¹⁾
(Gebietsstand des jeweiligen Jahres)

Lfd. Nr.	Schlüssel-Nr.	Gemeinde/ ehemals selbstständige Gemeinde	Bevölkerung am ... (Gebietsstand des jeweiligen Jahres)				
			01.12.1875	01.12.1890	01.12.1910	16.06.1925	16.06.1933
71001	12 0 71 028	Briesen	487	533	531	488	499
71002	12 0 71 032	Burg (Spreewald)	–	–	–	–	–
71003		Burg Dorf	1 968	1 879	1 949	1 863	1 979
71004		Burg Kauper	1 496	1 426	1 435	1 294	1 246
71005		Burg Kolonie	959	946	906	873	846
71006	12 0 71 292	Müschchen ²⁾	359	354	390	371	392
71007	12 0 71 041	Dissen-Striesow	–	–	–	–	–
71008	12 0 71 040	Dissen	757	778	688	697	678
71009	12 0 71 380	Striesow	412	369	350	345	361
71010	12 0 71 044	Döbern, Stadt	462	684	3 419	3 541	3 862
71011		Eichwege	303	384	716	627	725
71012	12 0 71 052	Drachhausen	1 116	1 171	1 238	1 245	1 220
71013	12 0 71 057	Drebkau, Stadt	–	–	–	–	–
71014		Auras	117	117	72	126	149
71015	12 0 71 036	Casel	271	254	209	270	246
71016	12 0 71 048	Domsdorf	167	137	173	147	139
71017	12 0 71 056	Drebkau, Stadt	1 300	1 289	2 017	2 127	2 159
71018		Golschow	150	144	158	171	156
71019		Görigk	137	90	178	114	107
71020		Göritz b.Alt Döbern	52	63	33	32	–
71021	12 0 71 116	Greifenhain	381	351	337	321	326
71022		Illmersdorf	153	135	143	120	123
71023	12 0 71 196	Jehserig	124	118	493	443	518
71024	12 0 71 216	Kausche	228	199	891	1 113	1 090
71025		Klein Oßnig	204	169	118	174	141
71026		Koschendorf	148	139	136	143	141
71027	12 0 71 264	Laubst	246	248	318	252	258
71028	12 0 71 272	Leuthen	472	428	486	577	749
71029		Löschen	139	98	154	148	139
71030		Oelsnig	56	55	40	53	–
71031		Papproth	51	72	81	100	94
71032		Raakow	124	100	147	156	132
71033		Radensdorf b.Drebkau	78	74	53	60	49
71034		Rehnsdorf	169	166	196	191	162
71035	12 0 71 344	Schorbus	446	422	369	396	363
71036	12 0 71 364	Siewisch	251	246	256	213	181
71037		Steinitz	170	176	234	185	186
71038		Wintdorf	165	163	128	139	–
71039	12 0 71 060	Drehnow	666	727	703	691	715
71040	12 0 71 074	Felixsee	–	–	–	–	–
71041	12 0 71 020	Bloischdorf	215	202	211	252	229
71042	12 0 71 024	Bohsdorf	391	378	579	596	626
71043	12 0 71 084	Friedrichshain	487	552	877	1 101	1 184
71044		Horlitz	61	56	72	80	118
71045	12 0 71 240	Klein Loitz	239	217	259	249	258
71046	12 0 71 328	Reuthen	372	305	316	315	298

Bevölkerung am ... (Gebietsstand des jeweiligen Jahres)										Lfd.
17.05.1939	29.10.1946	31.08.1950	31.12.1964	01.01.1971	31.12.1981	31.12.1985	31.12.1989	03.10.1990	31.12.1991	Nr.
531	820	775	667	633	591	561	539	533	528	71001
–	–	–	3 804	3 799	3 482	3 447	3 456	3 433	3 407	71002
1 917	2 783	2 506	–	–	–	–	–	–	–	71003
1 176	1 505	1 355	–	–	–	–	–	–	–	71004
821	987	911	–	–	–	–	–	–	–	71005
378	495	487	405	373	615	600	592	330	310	71006
–	–	–	–	–	–	–	–	–	–	71007
658	781	690	646	586	536	525	498	497	485	71008
355	433	437	327	360	383	365	359	352	361	71009
3 948	3 738	4 162	4 459	4 597	5 072	4 883	4 732	4 672	4 593	71010
684	596	694	550	553	–	–	–	–	–	71011
1 161	1 480	1 414	1 168	1 150	990	953	912	902	888	71012
–	–	–	–	–	–	–	–	–	–	71013
154	279	248	185	168	–	–	–	–	–	71014
229	284	330	538	502	371	330	292	295	300	71015
133	187	203	130	118	239	234	210	199	189	71016
2 185	2 518	2 706	2 541	3 159	3 005	2 898	2 813	2 773	2 725	71017
152	212	213	157	139	–	–	–	–	–	71018
–	–	–	–	–	–	–	–	–	–	71019
–	–	–	–	–	–	–	–	–	–	71020
307	447	508	403	341	373	352	328	329	311	71021
111	151	137	–	–	–	–	–	–	–	71022
594	716	684	538	493	463	441	411	393	373	71023
899	945	941	767	708	548	491	446	427	401	71024
146	209	233	203	160	–	–	–	–	–	71025
135	208	–	–	–	–	–	–	–	–	71026
223	305	320	295	260	276	261	244	230	225	71027
756	956	1 004	956	931	829	771	701	690	684	71028
128	152	152	130	111	–	–	–	–	–	71029
–	–	–	–	–	–	–	–	–	–	71030
–	–	–	–	–	–	–	–	–	–	71031
135	144	–	–	–	–	–	–	–	–	71032
143	217	231	159	143	–	–	–	–	–	71033
149	233	229	187	164	–	–	–	–	–	71034
362	529	508	444	385	595	568	563	553	548	71035
165	218	434	369	326	238	193	180	179	168	71036
180	220	230	170	153	–	–	–	–	–	71037
–	–	–	–	–	–	–	–	–	–	71038
722	888	839	712	682	638	644	625	617	626	71039
–	–	–	–	–	–	–	–	–	–	71040
215	193	222	229	224	204	211	225	214	196	71041
674	638	750	645	615	617	626	598	607	597	71042
1 229	1 063	1 367	1 265	1 269	1 136	1 084	1 069	1 047	947	71043
–	–	–	–	–	–	–	–	–	–	71044
248	270	307	278	285	260	260	279	276	279	71045
361	379	404	360	339	289	284	277	270	267	71046

Noch: 3. Bevölkerung der Gemeinden des Landkreises Spree-Neiße 1875 bis 2005 ¹⁾
(Gebietsstand des jeweiligen Jahres)

Lfd. Nr.	Schlüssel-Nr.	Gemeinde/ ehemals selbstständige Gemeinde	Bevölkerung am ... (Gebietsstand des jeweiligen Jahres)				
			31.12.1992	31.12.1993	31.12.1994	31.12.1995	31.12.1996
71001	12 0 71 028	Briesen	524	524	556	602	694
71002	12 0 71 032	Burg (Spreewald)	3 413	3 471	3 517	3 602	3 736
71003		Burg Dorf	–	–	–	–	–
71004		Burg Kauper	–	–	–	–	–
71005		Burg Kolonie	–	–	–	–	–
71006	12 0 71 292	Müschchen ²⁾	305	318	316	325	324
71007	12 0 71 041	Dissen-Striesow	–	–	–	–	–
71008	12 0 71 040	Dissen	493	489	510	522	548
71009	12 0 71 380	Striesow	434	377	380	390	398
71010	12 0 71 044	Döbern, Stadt	4 515	4 433	4 389	4 322	4 259
71011		Eichwege	–	–	–	–	–
71012	12 0 71 052	Drachhausen	873	867	877	877	884
71013	12 0 71 057	Drebkau, Stadt	–	–	–	–	–
71014		Auras	–	–	–	–	–
71015	12 0 71 036	Casel	309	320	351	360	366
71016	12 0 71 048	Domsdorf	192	184	185	183	208
71017	12 0 71 056	Drebkau, Stadt	3 035	2 955	2 861	2 912	3 169
71018		Golschow	–	–	–	–	–
71019		Görigk	–	–	–	–	–
71020		Göritz b.Alt Döbern	–	–	–	–	–
71021	12 0 71 116	Greifenhain	311	314	316	328	330
71022		Illmersdorf	–	–	–	–	–
71023	12 0 71 196	Jehserig	370	386	398	391	436
71024	12 0 71 216	Kausche	382	359	355	297	–
71025		Klein Oßnig	–	–	–	–	–
71026		Koschendorf	–	–	–	–	–
71027	12 0 71 264	Laubst	228	226	233	265	269
71028	12 0 71 272	Leuthen	669	682	731	748	762
71029		Löschen	–	–	–	–	–
71030		Oelsnig	–	–	–	–	–
71031		Papproth	–	–	–	–	–
71032		Raakow	–	–	–	–	–
71033		Radensdorf b.Drebkau	–	–	–	–	–
71034		Rehnsdorf	–	–	–	–	–
71035	12 0 71 344	Schorbus	554	554	570	597	641
71036	12 0 71 364	Siewisch	173	176	179	191	201
71037		Steinitz	–	–	–	–	–
71038		Wintdorf	–	–	–	–	–
71039	12 0 71 060	Drehnow	630	640	634	641	668
71040	12 0 71 074	Felixsee	–	–	–	–	–
71041	12 0 71 020	Bloischdorf	200	205	199	200	212
71042	12 0 71 024	Bohsdorf	583	618	637	631	635
71043	12 0 71 084	Friedrichshain	938	923	892	893	879
71044		Horlitz	–	–	–	–	–
71045	12 0 71 240	Klein Loitz	291	294	338	390	420
71046	12 0 71 328	Reuthen	253	260	280	275	274

Bevölkerung am ... (Gebietsstand des jeweiligen Jahres)									Lfd. Nr.
31.12.1997	31.12.1998	31.12.1999	31.12.2000	31.12.2001	31.12.2002	31.12.2003	31.12.2004	31.12.2005	
761	827	857	871	867	860	851	834	833	71001
3 807	3 932	4 048	4 138	4 529	4 577	4 564	4 555	4 556	71002
-	-	-	-	-	-	-	-	-	71003
-	-	-	-	-	-	-	-	-	71004
-	-	-	-	-	-	-	-	-	71005
324	340	358	360	-	-	-	-	-	71006
-	-	-	-	1 090	1 102	1 090	1 091	1 097	71007
597	616	642	659	-	-	-	-	-	71008
408	420	427	423	-	-	-	-	-	71009
4 224	4 186	4 171	4 118	4 053	4 047	4 027	3 983	3 895	71010
-	-	-	-	-	-	-	-	-	71011
897	902	889	889	893	887	861	840	854	71012
-	-	-	-	6 577	6 508	6 423	6 399	6 324	71013
-	-	-	-	-	-	-	-	-	71014
369	375	380	382	-	-	-	-	-	71015
226	237	240	236	-	-	-	-	-	71016
3 145	3 125	2 926	2 899	-	-	-	-	-	71017
-	-	-	-	-	-	-	-	-	71018
-	-	-	-	-	-	-	-	-	71019
-	-	-	-	-	-	-	-	-	71020
344	347	341	347	-	-	-	-	-	71021
-	-	-	-	-	-	-	-	-	71022
462	499	534	535	-	-	-	-	-	71023
-	-	-	-	-	-	-	-	-	71024
-	-	-	-	-	-	-	-	-	71025
-	-	-	-	-	-	-	-	-	71026
270	297	311	318	-	-	-	-	-	71027
777	818	886	908	-	-	-	-	-	71028
-	-	-	-	-	-	-	-	-	71029
-	-	-	-	-	-	-	-	-	71030
-	-	-	-	-	-	-	-	-	71031
-	-	-	-	-	-	-	-	-	71032
-	-	-	-	-	-	-	-	-	71033
-	-	-	-	-	-	-	-	-	71034
668	691	712	736	-	-	-	-	-	71035
208	228	256	267	-	-	-	-	-	71036
-	-	-	-	-	-	-	-	-	71037
-	-	-	-	-	-	-	-	-	71038
674	676	667	663	653	648	638	635	620	71039
-	-	-	-	2 223	2 194	2 476	2 427	2 382	71040
208	205	197	200	-	-	-	-	-	71041
658	673	699	698	-	-	-	-	-	71042
881	879	866	865	-	-	-	-	-	71043
-	-	-	-	-	-	-	-	-	71044
441	496	489	488	-	-	-	-	-	71045
286	299	298	290	295	287	-	-	-	71046

3. Bevölkerung der Gemeinden des Landkreises Spree-Neiße 1875 bis 2005 ¹⁾
(Gebietsstand des jeweiligen Jahres)

Lfd. Nr.	Schlüssel-Nr.	Gemeinde/ ehemals selbstständige Gemeinde	Bevölkerung am ... (Gebietsstand des jeweiligen Jahres)				
			01.12.1875	01.12.1890	01.12.1910	16.06.1925	16.06.1933
71047	12 0 71 076	Forst (Lausitz), Stadt	11 925	16 870	24 275	25 880	27 030
71048		Alt-Forst	–	–	–	–	–
71049		Berge	2 513	5 160	–	–	–
71050		Bohrau	239	262	212	235	235
71051		Briesnig	389	422	446	481	496
71052		Domsdorf	100	130	148	129	118
71053		Eulo	709	1 005	1 545	1 679	1 805
71054		Groß Bademeusel	519	515	322	309	342
71055		Groß Jamno	213	233	276	300	346
71056		Keune	350	601	1 289	883	1 572
71057		Klein Bademeusel	–	–	168	148	143
71058		Klein Briesnig	–	–	–	–	–
71059		Klein Jamno	129	127	145	118	162
71060		Mulknitz	144	126	130	131	131
71061		Naundorf	301	299	295	380	335
71062		Noßdorf	423	574	1 056	1 042	1 154
71063		Sakro	627	679	856	792	775
71064		Weißagk	503	491	431	470	468
71065	12 0 71 153	Groß Schacksdorf-Simmersdorf	–	–	–	–	–
71066	12 0 71 152	Groß Schacksdorf	562	486	513	489	471
71067	12 0 71 368	Simmersdorf	197	198	306	289	344
71068	12 0 71 160	Guben, Stadt	7 580	9 380	12 350	13 020	14 060
71069		Bresinchen	156	169	150	146	143
71070		Deulowitz	144	141	99	138	130
71071		Groß Breesen	793	911	900	863	1 206
71072		Grunewald	152	160	167	140	–
71073		Kaltenborn	212	223	188	184	336
71074		Reichenbach	194	200	270	248	315
71075		Schlagsdorf	265	296	314	279	288
71076	12 0 71 164	Guhrow	500	474	465	495	486
71077	12 0 71 176	Heinersbrück	631	648	726	707	693
71078	12 0 71 156	Grötsch	204	272	250	226	206
71079		Radewiese	127	114	111	117	112
71080	12 0 71 185	Hornow-Wadelsdorf	–	–	–	–	–
71081	12 0 71 184	Hornow	510	517	619	565	585
71082	12 0 71 404	Wadelsdorf	199	182	187	194	182
71083	12 0 71 189	Jämlitz-Klein Düben	–	–	–	–	–
71084	12 0 71 188	Jämlitz	391	531	482	454	498
71085	12 0 71 232	Klein Düben	205	172	168	189	164
71086		Zschorno	263	228	193	183	175
71087	12 0 71 193	Jänschwalde	–	–	–	–	–
71088	12 0 71 064	Drewitz	502	550	556	530	548
71089	12 0 71 120	Grießen	278	289	279	290	295
71090	12 0 71 180	Horno	602	610	551	510	478
71091	12 0 71 192	Jänschwalde	743	812	853	866	854

Bevölkerung am ... (Gebietsstand des jeweiligen Jahres)										Lfd.
17.05.1939	29.10.1946	31.08.1950	31.12.1964	01.01.1971	31.12.1981	31.12.1985	31.12.1989	03.10.1990	31.12.1991	Nr.
27 342	29 829	30 475	29 860	29 134	27 013	26 395	26 313	25 844	24 999	71047
-	-	-	-	-	-	-	-	-	-	71048
-	-	-	-	-	-	-	-	-	-	71049
229	262	250	257	273	214	199	191	197	199	71050
468	467	532	485	463	402	379	332	323	332	71051
331	-	-	-	-	-	-	-	-	-	71052
2 116	-	-	-	-	-	-	-	-	-	71053
365	296	308	278	251	325	313	295	286	282	71054
476	423	457	341	333	370	378	347	339	329	71055
1 916	-	-	-	-	-	-	-	-	-	71056
204	120	121	118	116	-	-	-	-	-	71057
70	76	-	-	-	-	-	-	-	-	71058
161	186	186	149	132	-	-	-	-	-	71059
132	170	178	122	117	92	101	93	93	94	71060
299	251	282	232	201	160	152	132	132	128	71061
1 436	-	-	-	-	-	-	-	-	-	71062
765	-	-	-	-	-	-	-	-	-	71063
461	558	550	500	451	294	114	-	-	-	71064
-	-	-	-	-	-	-	-	-	-	71065
464	567	571	1 300	1 287	1 343	1 327	1 378	1 445	1 396	71066
379	414	419	367	355	324	310	299	291	286	71067
14 050	25 297	25 929	25 492	29 607	36 708	34 772	33 710	32 690	30 791	71068
132	212	212	169	154	114	115	141	146	146	71069
126	210	260	203	189	166	145	139	139	134	71070
1 240	1 681	-	-	-	-	-	-	-	-	71071
-	-	-	-	-	-	-	-	-	-	71072
356	579	-	-	-	-	-	-	-	-	71073
498	775	-	-	-	-	-	-	-	-	71074
269	426	401	333	281	246	230	202	202	200	71075
477	673	641	547	513	472	464	429	414	403	71076
810	709	865	726	709	639	620	617	613	604	71077
193	240	257	211	201	155	148	134	133	113	71078
121	148	-	-	-	-	-	-	-	-	71079
-	-	-	-	-	-	-	-	-	-	71080
516	625	636	542	509	451	441	465	462	460	71081
154	188	196	180	220	211	205	226	241	232	71082
-	-	-	-	-	-	-	-	-	-	71083
466	404	682	626	591	441	425	407	392	387	71084
150	190	197	181	168	158	144	138	130	118	71085
175	172	-	-	-	-	-	-	-	-	71086
-	-	-	-	-	-	-	-	-	-	71087
551	757	726	575	574	511	500	507	491	473	71088
297	394	359	384	344	295	266	249	232	233	71089
459	692	696	472	427	422	410	382	378	354	71090
853	1 282	1 204	1 904	1 910	2 137	2 005	2 539	2 400	2 313	71091

Noch: 3. Bevölkerung der Gemeinden des Landkreises Spree-Neiße 1875 bis 2005 ¹⁾
(Gebietsstand des jeweiligen Jahres)

Lfd. Nr.	Schlüssel-Nr.	Gemeinde/ ehemals selbstständige Gemeinde	Bevölkerung am ... (Gebietsstand des jeweiligen Jahres)				
			31.12.1992	31.12.1993	31.12.1994	31.12.1995	31.12.1996
71047	12 0 71 076	Forst (Lausitz), Stadt	24 625	26 085	25 961	25 701	25 543
71048		Alt-Forst	–	–	–	–	–
71049		Berge	–	–	–	–	–
71050		Bohrau	197	–	–	–	–
71051		Briesnig	379	–	–	–	–
71052		Domsdorf	–	–	–	–	–
71053		Eulo	–	–	–	–	–
71054		Groß Bademeusel	277	–	–	–	–
71055		Groß Jamno	332	–	–	–	–
71056		Keune	–	–	–	–	–
71057		Klein Bademeusel	–	–	–	–	–
71058		Klein Briesnig	–	–	–	–	–
71059		Klein Jamno	–	–	–	–	–
71060		Mulknitz	90	–	–	–	–
71061		Naundorf	124	–	–	–	–
71062		Noßdorf	–	–	–	–	–
71063		Sakro	–	–	–	–	–
71064		Weißagk	–	–	–	–	–
71065	12 0 71 153	Groß Schacksdorf-Simmersdorf	–	–	–	–	–
71066	12 0 71 152	Groß Schacksdorf	1 365	1 369	1 320	1 221	1 187
71067	12 0 71 368	Simmersdorf	284	290	293	303	286
71068	12 0 71 160	Guben, Stadt	30 110	30 192	29 709	29 093	28 518
71069		Bresinchen	148	–	–	–	–
71070		Deulowitz	127	–	–	–	–
71071		Groß Breesen	–	–	–	–	–
71072		Grunewald	–	–	–	–	–
71073		Kaltenborn	–	–	–	–	–
71074		Reichenbach	–	–	–	–	–
71075		Schlagsdorf	199	–	–	–	–
71076	12 0 71 164	Guhrow	404	406	409	420	437
71077	12 0 71 176	Heinersbrück	588	587	594	598	602
71078	12 0 71 156	Grötsch	101	73	62	58	53
71079		Radewiese	–	–	–	–	–
71080	12 0 71 185	Hornow-Wadelsdorf	–	–	–	–	–
71081	12 0 71 184	Hornow	455	453	453	457	456
71082	12 0 71 404	Wadelsdorf	227	229	214	226	232
71083	12 0 71 189	Jämlitz-Klein Düben	–	–	–	–	–
71084	12 0 71 188	Jämlitz	386	381	386	383	400
71085	12 0 71 232	Klein Düben	109	108	100	117	134
71086		Zschorno	–	–	–	–	–
71087	12 0 71 193	Jänschwalde	–	–	–	–	–
71088	12 0 71 064	Drewitz	464	468	473	473	469
71089	12 0 71 120	Grießen	235	209	205	204	205
71090	12 0 71 180	Horno	360	361	349	334	317
71091	12 0 71 192	Jänschwalde	2 331	2 355	2 277	2 198	2 113

Bevölkerung am ... (Gebietsstand des jeweiligen Jahres)									Lfd. Nr.
31.12.1997	31.12.1998	31.12.1999	31.12.2000	31.12.2001	31.12.2002	31.12.2003	31.12.2004	31.12.2005	
25 403	25 164	24 840	24 309	23 839	23 395	23 122	22 781	22 391	71047
-	-	-	-	-	-	-	-	-	71048
-	-	-	-	-	-	-	-	-	71049
-	-	-	-	-	-	-	-	-	71050
-	-	-	-	-	-	-	-	-	71051
-	-	-	-	-	-	-	-	-	71052
-	-	-	-	-	-	-	-	-	71053
-	-	-	-	-	-	-	-	-	71054
-	-	-	-	-	-	-	-	-	71055
-	-	-	-	-	-	-	-	-	71056
-	-	-	-	-	-	-	-	-	71057
-	-	-	-	-	-	-	-	-	71058
-	-	-	-	-	-	-	-	-	71059
-	-	-	-	-	-	-	-	-	71060
-	-	-	-	-	-	-	-	-	71061
-	-	-	-	-	-	-	-	-	71062
-	-	-	-	-	-	-	-	-	71063
-	-	-	-	-	-	-	-	-	71064
-	-	-	-	1 386	1 281	1 252	1 167	1 109	71065
1 160	1 146	1 150	1 153	-	-	-	-	-	71066
297	297	315	321	-	-	-	-	-	71067
27 789	26 931	26 176	25 245	24 165	23 249	22 416	21 804	21 341	71068
-	-	-	-	-	-	-	-	-	71069
-	-	-	-	-	-	-	-	-	71070
-	-	-	-	-	-	-	-	-	71071
-	-	-	-	-	-	-	-	-	71072
-	-	-	-	-	-	-	-	-	71073
-	-	-	-	-	-	-	-	-	71074
-	-	-	-	-	-	-	-	-	71075
452	518	553	582	588	589	586	589	600	71076
594	620	609	620	607	624	704	691	687	71077
49	76	84	87	88	92	-	-	-	71078
-	-	-	-	-	-	-	-	-	71079
-	-	-	-	693	695	670	680	666	71080
452	462	455	467	-	-	-	-	-	71081
243	249	252	244	-	-	-	-	-	71082
-	-	-	-	561	550	545	537	521	71083
404	413	407	417	-	-	-	-	-	71084
138	155	154	155	-	-	-	-	-	71085
-	-	-	-	-	-	-	-	-	71086
-	-	-	-	-	-	2 222	2 109	2 019	71087
459	469	473	515	516	501	-	-	-	71088
211	206	200	223	231	224	-	-	-	71089
311	-	-	-	-	-	-	-	-	71090
1 995	2 202	2 081	2 069	1 957	1 797	-	-	-	71091

3. Bevölkerung der Gemeinden des Landkreises Spree-Neiße 1875 bis 2005 ¹⁾
(Gebietsstand des jeweiligen Jahres)

Lfd. Nr.	Schlüssel-Nr.	Gemeinde/ ehemals selbstständige Gemeinde	Bevölkerung am ... (Gebietsstand des jeweiligen Jahres)						
			01.12.1875	01.12.1890	01.12.1910	16.06.1925	16.06.1933		
71092	12 0 71 244	Kolkwitz	1 305	1 719	2 163	2 418	2 767		
71093		Babow	330	322	297	295	285		
71094		Brodtkowitz	115	108	100	124	102		
71095		Dahlitz	130	140	196	220	238		
71096		Eichow	524	492	462	501	461		
71097		Glinzig	379	396	365	354	387		
71098		Gulben	277	325	299	299	300		
71099		Hänchen	299	333	296	373	449		
71100		Kackrow	114	148	128	123	124		
71101		Klein Gaglow	247	243	387	386	544		
71102		Krieschow	467	458	493	470	580		
71103		Kunersdorf	203	206	269	321	325		
71104		Limberg	283	310	379	382	387		
71105		Milkersdorf	245	264	280	281	247		
71106		Papitz	478	576	501	508	476		
71107		Wiesendorf	126	88	91	108	–		
71108	Zahsow	179	168	174	189	197			
71109	12 0 71 294	Neiße-Malxetal	–	–	–	–	–		
71110		Bahren	80	51	66	51	–		
71111		Gosda b.Groß Kölzig	150	149	190	189	175		
71112		12 0 71 140	Groß Kölzig	630	696	1 559	1 628	1 739	
71113		12 0 71 200	Jerischke	187	177	171	179	179	
71114		12 0 71 208	Jocksdorf	190	189	183	249	248	
71115		12 0 71 236	Klein Kölzig	187	215	334	431	461	
71116		12 0 71 316	Preschen	208	194	217	253	267	
71117		Raden	72	51	48	42	34		
71118		Zelz	100	100	100	100	–		
71119		Zelz-Bahren	–	–	–	–	164		
71120		12 0 71 301	Neuhausen/Spree	–	–	–	–	–	
71121			12 0 71 008	Bagenz	333	313	284	365	342
71122			Bräsinchen	83	94	80	104	107	
71123			Drieschnitz	259	263	245	238	243	
71124			12 0 71 068	Drieschnitz-Kahsel	–	–	–	–	–
71125	12 0 71 080		Frauendorf	213	215	252	210	214	
71126	12 0 71 088		Gablenz	265	271	235	219	210	
71127	12 0 71 124		Groß Döbbern	538	563	494	493	472	
71128	12 0 71 148		Groß Oßnig	589	547	468	495	452	
71129	12 0 71 168		Haasow	336	336	358	341	353	
71130	Kahsel		214	188	191	207	216		
71131	12 0 71 212		Kathlow	271	243	232	277	250	
71132	12 0 71 228		Klein Döbbern	383	390	343	350	309	
71133	12 0 71 248		Komptendorf	362	384	387	370	383	
71134	12 0 71 252		Koppatz	245	279	241	254	251	
71135	12 0 71 260		Laubsdorf	341	366	363	414	415	
71136	12 0 71 300	Neuhausen	171	364	307	381	424		
71137	12 0 71 332	Roggosen	267	261	244	250	246		
71138	12 0 71 360	Sergen	497	491	479	463	458		
71139	12 0 71 304	Peitz, Stadt	3 047	3 630	4 207	3 058	3 165		
71140		Ottendorf	384	468	363	356	350		

Bevölkerung am ... (Gebietsstand des jeweiligen Jahres)										Lfd.
17.05.1939	29.10.1946	31.08.1950	31.12.1964	01.01.1971	31.12.1981	31.12.1985	31.12.1989	03.10.1990	31.12.1991	Nr.
2 945	3 271	3 759	3 395	3 204	3 723	3 701	3 694	3 392	3 390	71092
253	358	357	326	316	—	—	—	253	254	71093
86	110	108	75	63	—	—	—	—	—	71094
658	273	—	—	—	—	—	—	—	—	71095
445	724	693	533	504	458	445	406	405	409	71096
574	470	480	382	359	327	285	284	281	273	71097
285	373	430	324	312	—	—	—	246	214	71098
702	905	857	708	674	519	490	479	476	455	71099
142	160	156	92	81	—	—	—	—	—	71100
720	750	770	663	621	355	362	333	331	332	71101
542	925	796	687	636	686	694	731	724	728	71102
326	472	—	—	—	—	—	—	—	—	71103
390	572	540	445	446	386	383	382	383	378	71104
240	312	330	272	256	227	216	213	214	210	71105
469	592	1 245	1 037	975	896	859	860	850	843	71106
—	—	—	—	—	—	—	—	—	—	71107
198	199	—	—	—	—	—	—	—	—	71108
—	—	—	—	—	—	—	—	—	—	71109
—	—	—	—	—	—	—	—	—	—	71110
172	165	191	162	154	—	—	—	—	—	71111
1 721	1 727	1 832	1 575	1 514	1 455	1 057	1 041	1 012	995	71112
174	280	278	220	205	203	171	160	152	155	71113
228	271	275	238	232	173	168	177	174	166	71114
425	426	480	411	392	—	335	303	305	289	71115
274	266	316	279	288	359	327	313	322	304	71116
—	50	44	37	—	—	—	—	—	—	71117
—	—	—	—	—	—	—	—	—	—	71118
151	98	116	89	83	—	—	—	—	—	71119
—	—	—	—	—	—	—	—	—	—	71120
344	343	415	365	346	295	281	244	248	245	71121
—	124	112	84	68	—	—	—	—	—	71122
216	294	279	244	225	—	—	—	—	—	71123
—	—	—	—	—	366	383	360	358	356	71124
245	311	294	236	208	178	176	158	153	148	71125
208	256	265	234	229	198	192	178	181	176	71126
480	606	604	516	495	412	464	472	448	447	71127
414	512	539	471	449	386	373	355	332	322	71128
369	367	348	330	327	259	241	222	217	204	71129
230	265	279	207	190	—	—	—	—	—	71130
245	276	283	236	211	—	—	—	152	148	71131
316	336	360	305	294	252	234	214	212	196	71132
355	467	458	373	335	—	—	—	288	271	71133
248	274	293	277	289	236	224	202	195	200	71134
418	510	542	507	526	496	467	451	449	425	71135
548	431	432	444	407	422	378	368	363	350	71136
253	255	258	235	291	653	648	630	342	332	71137
419	480	490	472	435	542	503	503	347	339	71138
3 528	5 045	5 077	4 473	4 395	6 384	6 073	5 676	5 582	6 103	71139
318	404	—	—	—	—	—	—	—	—	71140

Noch: 3. Bevölkerung der Gemeinden des Landkreises Spree-Neiße 1875 bis 2005 ¹⁾
(Gebietsstand des jeweiligen Jahres)

Lfd. Nr.	Schlüssel-Nr.	Gemeinde/ ehemals selbstständige Gemeinde	Bevölkerung am ... (Gebietsstand des jeweiligen Jahres)						
			31.12.1992	31.12.1993	31.12.1994	31.12.1995	31.12.1996		
71092	12 0 71 244	Kolkwitz	3 379	7 788	8 148	8 622	9 121		
71093		Babow	252	—	—	—	—		
71094		Brodtkowitz	—	—	—	—	—		
71095		Dahlitz	—	—	—	—	—		
71096		Eichow	416	—	—	—	—		
71097		Glinzig	272	—	—	—	—		
71098		Gulben	209	—	—	—	—		
71099		Hänchen	458	—	—	—	—		
71100		Kackrow	—	—	—	—	—		
71101		Klein Gaglow	319	—	—	—	—		
71102		Krieschow	742	—	—	—	—		
71103		Kunersdorf	—	—	—	—	—		
71104		Limberg	377	—	—	—	—		
71105		Milkersdorf	215	—	—	—	—		
71106		Papitz	831	—	—	—	—		
71107		Wiesendorf	—	—	—	—	—		
71108		Zahsow	—	—	—	—	—		
71109	12 0 71 294	Neiße-Malxetal	—	—	—	—	—		
71110		Bahren	—	—	—	—	—		
71111		Gosda b.Groß Kölzig	—	—	—	—	—		
71112		12 0 71 140	Groß Kölzig	965	956	938	952	943	
71113		12 0 71 200	Jerischke	152	152	146	143	155	
71114		12 0 71 208	Jocksdorf	166	167	169	160	168	
71115		12 0 71 236	Klein Kölzig	293	298	300	295	296	
71116		12 0 71 316	Preschen	298	295	303	292	293	
71117		Raden	—	—	—	—	—		
71118		Zelz	—	—	—	—	—		
71119		Zelz-Bahren	—	—	—	—	—		
71120		12 0 71 301	Neuhausen/Spree	—	—	—	—	—	
71121			12 0 71 008	Bagenz	242	238	260	279	289
71122			Bräsinchen	—	—	—	—	—	
71123			Drieschnitz	—	—	—	—	—	
71124			12 0 71 068	Drieschnitz-Kahsel	352	355	356	368	376
71125			12 0 71 080	Frauendorf	153	152	178	198	245
71126	12 0 71 088		Gablenz	175	181	184	184	189	
71127	12 0 71 124		Groß Döbbern	461	454	491	492	501	
71128	12 0 71 148		Groß Oßnig	369	365	390	445	479	
71129	12 0 71 168		Haasow	202	213	230	267	322	
71130	Kahsel		—	—	—	—	—		
71131	12 0 71 212		Kathlow	144	161	164	162	162	
71132	12 0 71 228		Klein Döbbern	203	209	229	256	299	
71133	12 0 71 248		Komptendorf	279	304	327	348	405	
71134	12 0 71 252		Koppatz	197	196	222	231	243	
71135	12 0 71 260		Laubsdorf	419	429	445	459	466	
71136	12 0 71 300		Neuhausen	360	356	380	410	420	
71137	12 0 71 332	Roggosen	321	317	319	320	326		
71138	12 0 71 360	Sergen	348	342	335	326	347		
71139	12 0 71 304	Peitz, Stadt	4 853	6 189	6 137	6 377	6 468		
71140		Ottendorf	—	—	—	—	—		

Bevölkerung am ... (Gebietsstand des jeweiligen Jahres)									Lfd. Nr.
31.12.1997	31.12.1998	31.12.1999	31.12.2000	31.12.2001	31.12.2002	31.12.2003	31.12.2004	31.12.2005	
9 634	9 980	10 188	10 270	10 254	10 225	10 228	10 118	9 989	71092
-	-	-	-	-	-	-	-	-	71093
-	-	-	-	-	-	-	-	-	71094
-	-	-	-	-	-	-	-	-	71095
-	-	-	-	-	-	-	-	-	71096
-	-	-	-	-	-	-	-	-	71097
-	-	-	-	-	-	-	-	-	71098
-	-	-	-	-	-	-	-	-	71099
-	-	-	-	-	-	-	-	-	71100
-	-	-	-	-	-	-	-	-	71101
-	-	-	-	-	-	-	-	-	71102
-	-	-	-	-	-	-	-	-	71103
-	-	-	-	-	-	-	-	-	71104
-	-	-	-	-	-	-	-	-	71105
-	-	-	-	-	-	-	-	-	71106
-	-	-	-	-	-	-	-	-	71107
-	-	-	-	-	-	-	-	-	71108
-	-	-	-	1 943	1 937	1 912	1 910	1 886	71109
-	-	-	-	-	-	-	-	-	71110
-	-	-	-	-	-	-	-	-	71111
951	958	961	957	-	-	-	-	-	71112
149	156	164	169	-	-	-	-	-	71113
178	170	170	171	-	-	-	-	-	71114
304	300	317	331	-	-	-	-	-	71115
303	311	314	319	-	-	-	-	-	71116
-	-	-	-	-	-	-	-	-	71117
-	-	-	-	-	-	-	-	-	71118
-	-	-	-	-	-	-	-	-	71119
-	-	-	-	-	-	-	5 793	5 723	71120
301	322	335	339	338	325	319	-	-	71121
-	-	-	-	-	-	-	-	-	71122
-	-	-	-	-	-	-	-	-	71123
390	385	396	396	405	401	398	-	-	71124
266	280	294	310	317	322	317	-	-	71125
196	191	204	200	196	187	197	-	-	71126
546	597	584	589	579	574	583	-	-	71127
480	527	558	582	614	615	609	-	-	71128
362	388	432	463	482	478	480	-	-	71129
-	-	-	-	-	-	-	-	-	71130
181	176	182	182	176	169	169	-	-	71131
328	357	372	390	374	359	358	-	-	71132
481	497	521	531	533	529	525	-	-	71133
255	277	274	266	262	262	268	-	-	71134
474	523	526	537	542	534	522	-	-	71135
431	423	428	417	403	382	384	-	-	71136
306	306	303	300	304	313	301	-	-	71137
366	408	402	407	415	420	431	-	-	71138
6 568	5 689	5 549	5 478	5 266	5 375	5 277	5 414	5 033	71139
-	-	-	-	-	-	-	-	-	71140

3. Bevölkerung der Gemeinden des Landkreises Spree-Neiße 1875 bis 2005 ¹⁾
(Gebietsstand des jeweiligen Jahres)

Lfd. Nr.	Schlüssel-Nr.	Gemeinde/ ehemals selbstständige Gemeinde	Bevölkerung am ... (Gebietsstand des jeweiligen Jahres)				
			01.12.1875	01.12.1890	01.12.1910	16.06.1925	16.06.1933
71141	12 0 71 337	Schenkendöbern	–	–	–	–	–
71142	12 0 71 004	Atterwasch	295	278	300	282	282
71143	12 0 71 016	Bärenklau	393	344	338	328	389
71144	12 0 71 098	Gastrose-Kerkwitz	–	–	–	–	–
71145	12 0 71 104	Grabko	194	181	175	152	152
71146	12 0 71 108	Grano	221	185	197	195	187
71147	12 0 71 128	Groß Drewitz	434	428	393	376	346
71148	12 0 71 136	Groß Gastrose	519	447	456	420	496
71149	12 0 71 220	Kerkwitz	425	407	470	487	537
71150		Klein Gastrose	82	80	71	76	71
71151	12 0 71 256	Krayne	160	129	94	127	110
71152	12 0 71 268	Lauschütz	48	56	50	164	177
71153	12 0 71 280	Lübbinchen	150	159	168	186	184
71154	12 0 71 282	Lutzketal	–	–	–	–	–
71155	12 0 71 308	Pinnow	487	480	507	522	579
71156	12 0 71 310	Pinnow-Heideland	–	–	–	–	–
71157	12 0 71 324	Reicherskreuz	176	141	134	125	108
71158	12 0 71 336	Schenkendöbern	319	276	240	369	412
71159	12 0 71 356	Sembten	406	352	406	391	383
71160	12 0 71 376	Staakow	137	119	104	98	93
71161		Taubendorf	144	134	117	110	110
71162		Wilschwitz	84	63	66	51	–
71163	12 0 71 341	Schmogrow-Fehrow	–	–	–	–	–
71164	12 0 71 072	Fehrow	402	416	383	400	383
71165		Saccasne	68	71	64	68	63
71166	12 0 71 340	Schmogrow	720	720	615	640	594
71167	12 0 71 372	Spremberg, Stadt	10 441	10 591	11 706	12 726	13 375
71168		Bühlow	210	197	193	200	210
71169	12 0 71 112	Graustein	349	387	429	418	454
71170		Groß Buckow	683	652	782	742	815
71171	12 0 71 144	Groß Luja	270	248	300	284	280
71172	12 0 71 172	Haidemühl	656	638	1 169	1 582	1 561
71173		Heinrichsfeld	134	179	223	160	159
71174		Jessen	395	442	525	540	559
71175		Kantdorf	336	375	757	892	964
71176		Klein Buckow	263	304	298	307	273
71177		Kochsdorf	377	466	665	709	853
71178	12 0 71 276	Lieskau	224	220	252	251	266
71179		Pulsberg	620	544	559	606	609
71180		Radeweise-Straußdorf	–	–	–	–	–
71181		Radeweise	154	140	138	161	118
71182		Roitz	323	304	374	338	292
71183		Schönheide	123	131	156	169	170
71184	12 0 71 348	Schwarze Pumpe	472	549	737	1 634	1 824
71185	12 0 71 352	Sellessen	302	364	431	456	564
71186		Slamen	1 426	1 680	2 341	2 294	2 441
71187		Stradow	412	306	395	403	382
71188		Straußdorf	83	125	104	110	94
71189		Trattendorf	371	511	771	997	1 682
71190	12 0 71 396	Türkendorf	217	209	226	206	202
71191		Weskow	368	379	567	607	700
71192		Wolkenberg	337	298	374	386	358
71193	12 0 71 384	Tauer	788	822	881	873	830
71194		Schönhöhe	160	149	162	154	156

Bevölkerung am ... (Gebietsstand des jeweiligen Jahres)										Lfd.
17.05.1939	29.10.1946	31.08.1950	31.12.1964	01.01.1971	31.12.1981	31.12.1985	31.12.1989	03.10.1990	31.12.1991	Nr.
-	-	-	-	-	-	-	-	-	-	71141
276	456	436	306	264	259	253	241	234	223	71142
346	549	562	485	452	382	372	381	379	367	71143
-	-	-	-	-	-	-	-	-	-	71144
156	292	256	163	142	115	114	106	103	106	71145
144	241	242	201	197	167	174	173	170	169	71146
303	469	475	409	357	328	340	354	357	369	71147
509	528	659	668	639	639	628	630	610	604	71148
528	629	659	612	548	474	437	405	392	414	71149
82	134	-	-	-	-	-	-	-	-	71150
114	201	204	167	153	135	126	123	123	115	71151
167	246	240	161	141	127	125	114	112	116	71152
170	310	287	253	229	200	198	199	214	211	71153
-	-	-	-	-	-	-	-	-	-	71154
537	785	699	559	535	447	429	447	441	433	71155
-	-	-	-	-	-	-	-	-	-	71156
100	200	164	100	88	74	64	55	53	47	71157
331	606	632	464	440	397	369	367	369	356	71158
353	627	578	447	395	368	354	305	299	284	71159
97	158	145	89	76	58	54	52	48	45	71160
101	240	246	141	135	-	-	-	-	-	71161
-	-	-	-	-	-	-	-	-	-	71162
-	-	-	-	-	-	-	-	-	-	71163
362	484	478	376	365	360	362	416	410	415	71164
77	91	81	62	65	-	-	-	-	-	71165
608	744	651	598	565	490	468	482	474	481	71166
13 945	17 498	18 400	23 443	22 871	23 299	24 663	24 547	24 262	23 846	71167
201	212	212	128	124	-	-	-	-	-	71168
500	480	481	495	553	645	643	604	592	576	71169
868	758	756	643	616	529	-	-	-	-	71170
296	275	283	282	270	250	240	236	232	224	71171
1 566	1 467	1 543	1 072	1 045	908	852	765	811	771	71172
150	-	-	-	-	-	-	-	-	-	71173
582	576	622	754	496	-	-	-	-	-	71174
899	-	-	-	-	-	-	-	-	-	71175
273	294	304	257	247	197	151	-	-	-	71176
1 048	-	-	-	-	-	-	-	-	-	71177
268	270	318	304	301	246	226	240	224	215	71178
567	488	506	432	407	-	-	-	-	-	71179
-	-	-	-	231	184	-	-	-	-	71180
121	137	151	128	-	-	-	-	-	-	71181
282	303	309	335	245	-	-	-	-	-	71182
168	151	170	185	165	-	-	-	-	-	71183
2 166	1 922	2 024	7 069	3 560	2 935	2 899	2 832	2 718	2 661	71184
698	594	633	643	621	682	675	676	671	668	71185
2 571	-	-	-	-	-	-	-	-	-	71186
404	442	457	388	356	274	-	-	-	-	71187
92	134	132	110	-	-	-	-	-	-	71188
1 974	-	-	-	-	-	-	-	-	-	71189
190	182	199	202	200	165	165	158	155	155	71190
832	-	-	-	-	-	-	-	-	-	71191
328	372	379	352	327	251	225	137	-	-	71192
811	1 142	1 090	843	806	737	708	690	699	690	71193
143	174	154	121	113	80	64	50	50	49	71194

Noch: 3. Bevölkerung der Gemeinden des Landkreises Spree-Neiße 1875 bis 2005 ¹⁾
(Gebietsstand des jeweiligen Jahres)

Lfd. Nr.	Schlüssel-Nr.	Gemeinde/ ehemals selbstständige Gemeinde	Bevölkerung am ... (Gebietsstand des jeweiligen Jahres)				
			31.12.1992	31.12.1993	31.12.1994	31.12.1995	31.12.1996
71141	12 0 71 337	Schenkendöbern	–	–	–	–	–
71142	12 0 71 004	Atterwasch	225	225	243	244	244
71143	12 0 71 016	Bärenklau	365	364	361	367	369
71144	12 0 71 098	Gastrose-Kerkwitz	–	–	–	–	–
71145	12 0 71 104	Grabko	107	106	107	101	110
71146	12 0 71 108	Grano	176	177	180	200	236
71147	12 0 71 128	Groß Drewitz	359	352	361	366	363
71148	12 0 71 136	Groß Gastrose	583	604	603	610	623
71149	12 0 71 220	Kerkwitz	401	404	432	440	453
71150		Klein Gastrose	–	–	–	–	–
71151	12 0 71 256	Krayne	107	106	114	128	138
71152	12 0 71 268	Lauschütz	112	120	128	132	141
71153	12 0 71 280	Lübbinchen	206	197	193	209	223
71154	12 0 71 282	Lutzketal	–	–	–	–	–
71155	12 0 71 308	Pinnow	433	435	442	452	458
71156	12 0 71 310	Pinnow-Heideland	–	–	–	–	–
71157	12 0 71 324	Reicherskreuz	48	47	52	49	50
71158	12 0 71 336	Schenkendöbern	363	372	410	424	429
71159	12 0 71 356	Sembten	281	278	300	354	379
71160	12 0 71 376	Staakow	46	46	44	44	46
71161		Taubendorf	–	–	–	–	–
71162		Wilschwitz	–	–	–	–	–
71163	12 0 71 341	Schmogrow-Fehrow	–	–	–	–	–
71164	12 0 71 072	Fehrow	409	404	408	415	419
71165		Saccasne	–	–	–	–	–
71166	12 0 71 340	Schmogrow	492	494	498	506	510
71167	12 0 71 372	Spremberg, Stadt	23 505	23 592	23 628	23 297	23 393
71168		Bühlow	–	–	–	–	–
71169	12 0 71 112	Graustein	570	556	568	584	583
71170		Groß Buckow	–	–	–	–	–
71171	12 0 71 144	Groß Luja	221	223	234	262	262
71172	12 0 71 172	Haidemühl	745	715	714	724	698
71173		Heinrichsfeld	–	–	–	–	–
71174		Jessen	–	–	–	–	–
71175		Kantdorf	–	–	–	–	–
71176		Klein Buckow	–	–	–	–	–
71177		Kochsdorf	–	–	–	–	–
71178	12 0 71 276	Lieskau	216	207	204	201	204
71179		Pulsberg	–	–	–	–	–
71180		Radeweise-Straußdorf	–	–	–	–	–
71181		Radeweise	–	–	–	–	–
71182		Roitz	–	–	–	–	–
71183		Schönheide	–	–	–	–	–
71184	12 0 71 348	Schwarze Pumpe	2 757	2 707	2 897	2 909	2 840
71185	12 0 71 352	Sellessen	675	711	759	799	837
71186		Slamen	–	–	–	–	–
71187		Stradow	–	–	–	–	–
71188		Straußdorf	–	–	–	–	–
71189		Trattendorf	–	–	–	–	–
71190	12 0 71 396	Türkendorf	154	161	161	159	157
71191		Weskow	–	–	–	–	–
71192		Wolkenberg	–	–	–	–	–
71193	12 0 71 384	Tauer	682	734	742	758	764
71194		Schönhöhe	48	–	–	–	–

Bevölkerung am ... (Gebietsstand des jeweiligen Jahres)									Lfd. Nr.
31.12.1997	31.12.1998	31.12.1999	31.12.2000	31.12.2001	31.12.2002	31.12.2003	31.12.2004	31.12.2005	
-	-	-	-	-	-	4 457	4 370	4 264	71141
256	255	250	249	245	235	-	-	-	71142
364	363	351	363	353	367	-	-	-	71143
-	1 136	1 161	1 191	1 172	1 178	-	-	-	71144
132	144	151	153	152	150	-	-	-	71145
264	-	-	-	-	-	-	-	-	71146
396	-	-	-	-	-	-	-	-	71147
623	-	-	-	-	-	-	-	-	71148
478	-	-	-	-	-	-	-	-	71149
-	-	-	-	-	-	-	-	-	71150
134	-	-	-	-	-	-	-	-	71151
155	-	-	-	-	-	-	-	-	71152
227	-	-	-	-	-	-	-	-	71153
-	1 901	1 889	1 784	1 788	1 744	-	-	-	71154
449	-	-	-	-	-	-	-	-	71155
-	799	808	805	800	783	-	-	-	71156
50	-	-	-	-	-	-	-	-	71157
425	-	-	-	-	-	-	-	-	71158
424	-	-	-	-	-	-	-	-	71159
51	-	-	-	-	-	-	-	-	71160
-	-	-	-	-	-	-	-	-	71161
-	-	-	-	-	-	-	-	-	71162
-	-	-	-	993	1 008	988	979	983	71163
420	424	445	434	-	-	-	-	-	71164
-	-	-	-	-	-	-	-	-	71165
531	519	541	548	-	-	-	-	-	71166
23 315	26 646	26 463	26 230	25 788	26 732	26 453	26 348	26 416	71167
-	-	-	-	-	-	-	-	-	71168
583	590	581	565	572	-	-	-	-	71169
-	-	-	-	-	-	-	-	-	71170
275	288	292	297	299	-	-	-	-	71171
677	673	662	668	649	644	606	540	-	71172
-	-	-	-	-	-	-	-	-	71173
-	-	-	-	-	-	-	-	-	71174
-	-	-	-	-	-	-	-	-	71175
-	-	-	-	-	-	-	-	-	71176
-	-	-	-	-	-	-	-	-	71177
229	236	252	250	255	-	-	-	-	71178
-	-	-	-	-	-	-	-	-	71179
-	-	-	-	-	-	-	-	-	71180
-	-	-	-	-	-	-	-	-	71181
-	-	-	-	-	-	-	-	-	71182
-	-	-	-	-	-	-	-	-	71183
2 759	-	-	-	-	-	-	-	-	71184
888	-	-	-	-	-	-	-	-	71185
-	-	-	-	-	-	-	-	-	71186
-	-	-	-	-	-	-	-	-	71187
-	-	-	-	-	-	-	-	-	71188
-	-	-	-	-	-	-	-	-	71189
155	155	157	150	152	-	-	-	-	71190
-	-	-	-	-	-	-	-	-	71191
-	-	-	-	-	-	-	-	-	71192
787	816	830	818	820	809	797	804	805	71193
-	-	-	-	-	-	-	-	-	71194

3. Bevölkerung der Gemeinden des Landkreises Spree-Neiße 1875 bis 2005 ¹⁾
(Gebietsstand des jeweiligen Jahres)

Lfd. Nr.	Schlüssel-Nr.	Gemeinde/ ehemals selbstständige Gemeinde	Bevölkerung am ... (Gebietsstand des jeweiligen Jahres)				
			01.12.1875	01.12.1890	01.12.1910	16.06.1925	16.06.1933
71195	12 0 71 386	Teichland	–	–	–	–	–
71196	12 0 71 012	Bärenbrück	245	250	237	251	254
71197	12 0 71 288	Maust	333	370	390	383	422
71198	12 0 71 296	Neuendorf	261	329	407	387	392
71199	12 0 71 392	Tschernitz	661	709	1 391	1 429	1 417
71200	12 0 71 416	Wolfshain	244	256	463	484	557
71201	12 0 71 401	Turnow-Preilack	–	–	–	–	–
71202	12 0 71 312	Preilack	331	378	371	384	400
71203	12 0 71 400	Turnow	548	848	865	818	834
71204	12 0 71 408	Welzow, Stadt	235	263	4 702	6 230	6 764
71205	12 0 71 320	Proschim	395	421	847	732	749
71206	12 0 71 412	Werben	1 630	1 566	1 504	1 436	1 478
71207		Brahmow	151	177	144	152	131
71208		Ruben	241	252	238	233	230
71209	12 0 71 414	Wiesengrund	–	–	–	–	–
71210		Dubrau	142	128	98	121	104
71211	12 0 71 092	Gahry	280	271	333	371	373
71212	12 0 71 100	Gosda	189	167	155	188	161
71213	12 0 71 204	Jethe	212	209	153	139	140
71214		Klinge	372	400	461	460	484
71215	12 0 71 284	Mattendorf	261	277	361	358	364
71216		Smarso	86	72	74	76	68
71217	12 0 71 388	Trebendorf	378	369	392	451	434
71218		Weißagk	126	123	108	117	117

Bevölkerung am ... (Gebietsstand des jeweiligen Jahres)										Lfd.
17.05.1939	29.10.1946	31.08.1950	31.12.1964	01.01.1971	31.12.1981	31.12.1985	31.12.1989	03.10.1990	31.12.1991	Nr.
–	–	–	–	–	–	–	–	–	–	71195
233	250	269	226	213	189	192	201	207	205	71196
413	545	491	411	395	302	273	273	266	263	71197
401	470	388	406	367	326	311	307	302	293	71198
1 500	1 289	1 487	1 268	1 313	1 156	1 374	1 466	1 530	1 523	71199
566	614	654	557	554	493	476	447	430	425	71200
–	–	–	–	–	–	–	–	–	–	71201
411	566	545	412	402	341	338	332	335	332	71202
840	976	960	885	889	840	823	811	787	788	71203
7 072	7 304	7 448	7 016	6 821	5 735	5 812	5 522	5 304	5 103	71204
743	774	787	669	660	542	542	415	298	258	71205
1 511	1 949	1 992	1 590	1 507	1 627	1 553	1 560	1 539	1 511	71206
164	196	–	–	–	–	–	–	–	–	71207
247	294	262	224	212	–	–	–	–	–	71208
–	–	–	–	–	–	–	–	–	–	71209
97	189	191	157	152	–	–	–	–	–	71210
387	419	432	336	338	290	297	297	309	311	71211
198	361	332	357	333	456	406	413	397	379	71212
127	146	207	159	147	156	148	150	154	148	71213
533	649	667	589	525	–	–	–	–	–	71214
352	377	405	342	329	291	279	255	244	245	71215
66	63	–	–	–	–	–	–	–	–	71216
402	504	533	456	444	391	388	406	404	410	71217
115	140	137	126	113	74	28	–	–	–	71218

Noch: 3. Bevölkerung der Gemeinden des Landkreises Spree-Neiße 1875 bis 2005 ¹⁾
(Gebietsstand des jeweiligen Jahres)

Lfd. Nr.	Schlüssel-Nr.	Gemeinde/ ehemals selbstständige Gemeinde	Bevölkerung am ... (Gebietsstand des jeweiligen Jahres)				
			31.12.1992	31.12.1993	31.12.1994	31.12.1995	31.12.1996
71195	12 0 71 386	Teichland	–	–	–	–	–
71196	12 0 71 012	Bärenbrück	208	207	207	199	210
71197	12 0 71 288	Maust	252	264	347	438	469
71198	12 0 71 296	Neuendorf	291	295	290	315	373
71199	12 0 71 392	Tschernitz	1 541	1 545	1 556	1 518	1 483
71200	12 0 71 416	Wolfshain	417	409	395	403	400
71201	12 0 71 401	Turnow-Preilack	–	–	–	–	–
71202	12 0 71 312	Preilack	332	327	341	366	393
71203	12 0 71 400	Turnow	777	782	797	807	843
71204	12 0 71 408	Welzow, Stadt	4 974	4 883	4 802	4 752	4 729
71205	12 0 71 320	Proschim	245	269	286	319	334
71206	12 0 71 412	Werben	1 513	1 541	1 564	1 651	1 744
71207		Brahmow	–	–	–	–	–
71208		Ruben	–	–	–	–	–
71209	12 0 71 414	Wiesengrund	–	–	–	–	–
71210		Dubrau	–	–	–	–	–
71211	12 0 71 092	Gahry	302	303	301	300	311
71212	12 0 71 100	Gosda	376	393	404	434	432
71213	12 0 71 204	Jethe	148	148	153	171	175
71214		Klinge	–	–	–	–	–
71215	12 0 71 284	Mattendorf	243	234	233	241	243
71216		Smarso	–	–	–	–	–
71217	12 0 71 388	Trebendorf	420	411	405	402	433
71218		Weißagk	–	–	–	–	–

1) Die Devastierung der Gemeinde Haidemühl zum 01.01.2006 wurde bereits berücksichtigt.

2) am 31.12.1981, 31.12.1985 und 31.12.1989 mit Babow

Bevölkerung am ... (Gebietsstand des jeweiligen Jahres)									Lfd. Nr.
31.12.1997	31.12.1998	31.12.1999	31.12.2000	31.12.2001	31.12.2002	31.12.2003	31.12.2004	31.12.2005	
-	-	-	1 299	1 310	1 304	1 294	1 290	1 270	71195
217	221	240	-	-	-	-	-	-	71196
482	527	562	-	-	-	-	-	-	71197
400	449	468	-	-	-	-	-	-	71198
1 449	1 407	1 400	1 393	1 360	1 305	1 673	1 657	1 609	71199
418	425	425	426	421	412	-	-	-	71200
-	-	-	-	1 290	1 304	1 294	1 293	1 289	71201
411	427	405	401	-	-	-	-	-	71202
851	855	897	890	-	-	-	-	-	71203
4 691	4 630	4 554	4 498	4 343	4 227	4 394	4 294	4 183	71204
347	367	355	340	331	326	-	-	-	71205
1 838	1 891	1 927	1 942	1 926	1 908	1 900	1 872	1 865	71206
-	-	-	-	-	-	-	-	-	71207
-	-	-	-	-	-	-	-	-	71208
-	-	-	-	1 696	1 692	1 675	1 660	1 686	71209
-	-	-	-	-	-	-	-	-	71210
317	328	341	338	-	-	-	-	-	71211
436	458	459	468	-	-	-	-	-	71212
179	183	179	177	-	-	-	-	-	71213
-	-	-	-	-	-	-	-	-	71214
259	255	259	260	-	-	-	-	-	71215
-	-	-	-	-	-	-	-	-	71216
446	451	450	462	-	-	-	-	-	71217
-	-	-	-	-	-	-	-	-	71218

4. Gemeindegebietsveränderungen im Landkreis Spree-Neiße

4.1 Gebietsveränderungen im Landkreis Spree-Neiße in zeitlicher Folge

Gemeinde	Schlüssel-Nr.	Art der Veränderung	Wirksamdatum
Burg (Spreewald)	12 0 71 032	Zusammenschluss von Burg Dorf, Burg Kauper und Burg Kolonie zu Burg (Spreewald)	01.01.1960
		Eingliederung von Babow in Müschen	01.01.1974
		Ausgliederung von Babow aus Müschen	06.05.1990
		Eingliederung von Müschen in Burg (Spreewald)	31.12.2001
Dissen-Striesow	12 0 71 041	Zusammenschluss von Dissen und Striesow zu Dissen-Striesow	31.12.2001
Döbern, Stadt	12 0 71 044	Eingliederung von Eichwege in Döbern, Stadt	01.01.1974
Drebkau, Stadt	12 0 71 057	Zusammenschluss von Wintdorf und Leuthen zu Leuthen	01.01.1926
		Eingliederung von Göritz b.Alt Döbern in Casel	01.01.1926
		Eingliederung von Oelsnig in Auras	01.01.1926
		Eingliederung von Görigk und Papproth in Jehserig	01.01.1939
		Eingliederung von Raakow in Drebkau, Stadt	01.07.1950
		Eingliederung von Koschendorf in Siewisch	01.07.1950
		Eingliederung von Illmersdorf in Casel	01.01.1958
		Eingliederung von Steinitz in Domsdorf	01.01.1973
		Eingliederung von Rehnsdorf in Jehserig	10.01.1973
		Eingliederung von Löschen in Laubst	10.01.1973
		Eingliederung von Auras in Schorbus	10.01.1973
		Eingliederung von Golschow in Drebkau, Stadt	01.01.1974
		Eingliederung von Klein Oßnig in Schorbus	01.01.1974
		Eingliederung von Radensdorf b.Drebkau in Greifenhain	01.01.1974
Eingliederung von Kausche in Drebkau, Stadt	01.10.1996		
		Zusammenschluss von Casel, Domsdorf, Drebkau, Greifenhain, Jehserig, Laubst, Leuthen, Schorbus und Siewisch zu Drebkau, Stadt	31.12.2001
Felixsee	12 0 71 074	Eingliederung von Horlitz in Reuthen	01.01.1938
		Zusammenschluss von Bloischdorf, Bohsdorf, Friedrichshain und Klein Loitz zu Felixsee	31.12.2001
		Eingliederung von Reuthen in Felixsee	26.10.2003
Forst (Lausitz), Stadt	12 0 71 076	Eingliederung von Alt-Forst in Forst (Lausitz), Stadt	11.05.1874
		Eingliederung von Berge in Forst (Lausitz), Stadt	09.08.1897
		Eingliederung von Domsdorf, Eulo, Keune und Noßdorf in Forst (Lausitz), Stadt	01.04.1940
		Eingliederung von Sakro in Forst (Lausitz), Stadt	01.04.1946
		Eingliederung von Klein Briesnig in Groß Briesnig	01.07.1950
		Eingliederung von Klein Bademeusel in Groß Bademeusel	01.07.1977
		Eingliederung von Klein Jamno in Groß Jamno	01.07.1977
		Eingliederung von Weißsagk (Devastierung) in Forst (Lausitz), Stadt	01.01.1986
		Eingliederung von Bohrau, Briesnig, Groß Bademeusel, Groß Jamno, Mulknitz und Naundorf in Forst (Lausitz), Stadt	05./06.12.1993
Gallinchen	12 0 71 096	Eingliederung in Cottbus, Stadt	26.10.2003
Groß Gaglow	12 0 71 132	Eingliederung in Cottbus, Stadt	26.10.2003

4. Gemeindegebietsveränderungen im Landkreis Spree-Neiße

4.1 Gebietsveränderungen im Landkreis Spree-Neiße in zeitlicher Folge

Gemeinde	Schlüssel-Nr.	Art der Veränderung	Wirkungsdatum
Groß Schacksdorf-Simmersdorf	12 0 71 153	Zusammenschluss von Groß Schacksdorf und Simmersdorf in Groß Schacksdorf-Simmersdorf	31.12.2001
Guben, Stadt	12 0 71 160	Eingliederung von Grunewald in Groß Breesen Eingliederung von Groß Breesen, Kaltenborn und Reichenbach in Guben, Stadt Eingliederung von Bresinchen, Deulowitz und Schlagsdorf in Guben, Stadt	01.01.1926 01.07.1950 05./06.12.1993
Heinersbrück	12 0 71 176	Eingliederung von Radewiese in Heinersbrück Eingliederung von Grötsch in Heinersbrück	01.07.1950 26.10.2003
Hornow-Wadelsdorf	12 0 71 185	Zusammenschluss von Hornow und Wadelsdorf zu Hornow-Wadelsdorf	31.12.2001
Jämlitz-Klein Düben	12 0 71 189	Eingliederung von Zschorno in Jämlitz Zusammenschluss von Jämlitz und Klein-Düben zu Jämlitz-Klein Düben	01.07.1950 31.12.2001
Jänschwalde	12 0 71 193	Eingliederung von Horno in Jänschwalde Zusammenschluss von Drewitz, Griefßen und Jänschwalde zu Jänschwalde	27.09.1998 26.10.2003
Kiekebusch	12 0 71 224	Eingliederung in Cottbus, Stadt	26.10.2003
Kolkwitz	12 0 71 244	Zusammenschluss von Wiesendorf und Krieschow zu Krieschow Eingliederung von Dahlitz und Zahren in Kolkwitz Eingliederung von Kunersdorf in Papitz Eingliederung von Brodtkowitz und Kackrow in Krieschow Eingliederung von Gulben in Kolkwitz Eingliederung von Babow in Müschen Ausgliederung von Gulben aus Kolkwitz Ausgliederung von Babow aus Müschen Zusammenschluss von Babow, Eichow, Glinzig, Gulben, Hänchen, Klein Gaglow, Kolkwitz, Krieschow, Limberg, Milkersdorf und Papitz zu Kolkwitz	01.01.1926 01.07.1950 01.07.1950 01.01.1972 10.01.1973 01.01.1974 01.05.1990 06.05.1990 05./06.12.1993
Neiße-Malxetal	12 0 71 294	Zusammenschluss von Bahren und Zelz zu Zelz-Bahren Eingliederung von Raden in Preschen Ausgliederung von Raden aus Preschen Eingliederung von Raden in Preschen Eingliederung von Gosda b.Groß Kölzig in Preschen Eingliederung von Zelz-Bahren in Jerischke Eingliederung von Klein Kölzig in Groß Kölzig Ausgliederung von Klein Kölzig aus Groß Kölzig Zusammenschluss von Groß Kölzig, Jerischke, Jocksdorf, Klein Kölzig und Preschen zu Neiße-Malxetal	05.02.1933 01.04.1939 01.01.1946 01.12.1966 01.05.1973 01.05.1973 01.01.1974 06.05.1984 31.12.2001

4. Gemeindegebietsveränderungen im Landkreis Spree-Neiße

4.1 Gebietsveränderungen im Landkreis Spree-Neiße in zeitlicher Folge

Gemeinde	Schlüssel-Nr.	Art der Veränderung	Wirksamdatum
Neuhausen/Spree	12 0 71 301	Eingliederung von Bräsinchen in Neuhausen	01.04.1939
		Ausgliederung von Bräsinchen aus Neuhausen	01.01.1946
		Eingliederung von Bräsinchen in Neuhausen	01.07.1971
		Eingliederung von Kathlow in Sergen	01.01.1974
		Eingliederung von Komptendorf in Roggosen	01.01.1974
		Zusammenschluss von Drieschnitz und Kahsel zu Drieschnitz-Kahsel	01.01.1974
		Ausgliederung von Kathlow aus Sergen	06.05.1990
		Ausgliederung von Komptendorf aus Roggosen	06.05.1990
		Zusammenschluss von Bagenz, Drieschnitz-Kahsel, Frauendorf, Gablenz, Groß Döbbern, Groß Oßnig, Haasow, Kathlow, Klein Döbbern, Komptendorf, Koppatz, Laubsdorf, Neuhausen, Roggosen und Sergen zu Neuhausen/Spree	19.09.2004
		Peitz, Stadt	12 0 71 304
Schenkendöbern	12 0 71 337	Eingliederung von Wilschwitz in Schenkendöbern	01.01.1926
		Eingliederung von Klein Gastrose in Groß Gastrose	01.07.1950
		Eingliederung von Taubendorf in Groß Gastrose	01.02.1974
		Zusammenschluss von Groß Gastrose und Kerkwitz zu Gastrose-Kerkwitz	28.05.1998
		Zusammenschluss von Lübbinchen, Pinnow, Reicherskreuz und Staakow zu Pinnow-Heideland	31.12.1998
		Zusammenschluss von Grano, Groß Drewitz, Krayne, Lauschütz, Schenkendöbern und Sembten zu Lutzketal	31.12.1998
		Zusammenschluss von Atterwasch, Bärenklau, Grabko, Lutzketal und Pinnow-Heideland zu Schenkendöbern	
Eingliederung von Gastrose-Kerkwitz in Schenkendöbern	26.10.2003		
Schmogrow-Fehrow	12 0 71 341	Eingliederung von Saccasne in Schmogrow	10.01.1973
		Zusammenschluss von Fehrow und Schmogrow zu Schmogrow-Fehrow	31.12.2001

4. Gemeindegebietsveränderungen im Landkreis Spree-Neiße

4.1 Gebietsveränderungen im Landkreis Spree-Neiße in zeitlicher Folge

Gemeinde	Schlüssel-Nr.	Art der Veränderung	Wirksamdatum
Spremburg, Stadt	12 0 71 372	Eingliederung von Heinrichsfeld, Kantdorf, Kochsdorf, Slamen, Trattendorf und Weskow in Spremburg, Stadt	01.01.1946
		Zusammenschluss von Radeweise und Straußdorf zu Radeweise-Straußdorf	01.01.1967
		Eingliederung von Jessen in Pulsberg	01.01.1972
		Eingliederung von Schönheide in Graustein	01.01.1974
		Eingliederung von Pulsberg in Spremburg, Stadt	01.01.1974
		Eingliederung von Bühlow in Sellessen	01.01.1974
		Eingliederung von Roitz (Devastierung) in Spremburg, Stadt	01.05.1978
		Eingliederung von Groß Buckow (Devastierung) in Spremburg, Stadt	01.01.1984
		Eingliederung von Stradow (Devastierung) in Spremburg, Stadt	01.01.1984
		Eingliederung von Radeweise-Straußdorf (Devastierung) in Spremburg, Stadt	31.12.1985
		Eingliederung von Klein Buckow (Devastierung) in Spremburg, Stadt	01.01.1987
		Eingliederung von Wolkenberg (Devastierung) in Spremburg, Stadt	01.01.1991
		Eingliederung von Schwarze Pumpe und Sellessen in Spremburg, Stadt	27.09.1998
		Eingliederung von Graustein, Groß Luja, Lieskau und Türkendorf in Spremburg, Stadt	31.12.2002
		Devastierung von Haidemühl	1) 01.01.2006
Tauer	12 0 71 384	Eingliederung von Schönhöhe in Tauer	05./06.12.1993
Teichland	12 0 71 386	Zusammenschluss von Bärenbrück, Maust und Neuendorf zu Teichland	31.12.2000
Tschernitz	12 0 71 392	Eingliederung von Wolfshain in Tschernitz	26.10.2003
Turnow-Preilack	12 0 71 401	Zusammenschluss von Preilack und Turnow zu Turnow-Preilack	31.12.2001
Welzow, Stadt	12 0 71 408	Eingliederung von Proschim in Welzow, Stadt	26.10.2003
Werben	12 0 71 412	Eingliederung von Brahmow in Werben	01.07.1950
		Eingliederung von Ruben in Werben	10.01.1973
Wiesengrund	12 0 71 414	Eingliederung von Smarso in Jethe	01.07.1950
		Eingliederung von Dubrau in Gosda	01.05.1973
		Eingliederung von Klinge in Gosda	08.01.1981
		Eingliederung von Weißsagk (Devastierung) in Gosda	01.01.1986
		Zusammenschluss von Gahry, Gosda, Jethe, Mattendorf und Trebendorf zu Wiesengrund	31.12.2001

1) Umsiedlung der Bevölkerung vorwiegend in die Stadt Spremburg, das Gebiet zur Stadt Welzow

4. Gemeindegebietsveränderungen im Landkreis Spree-Neiße

4.2 Namensänderungen im Landkreis Spree-Neiße

4.2.1 Gemeinden mit Veränderungen der amtlichen Schreibweise sowie Umbenennungen

Stadt/Gemeinde	Schlüssel-Nr.	Name der Stadt/Gemeinde in alter Schreibweise	Wirkungsdatum
Burg (Spreewald)	12 0 71 032	Burg/Spreewald	.
Forst (Lausitz)	12 0 71 076	Forst/Lausitz	.
Guben	12 0 71 160	Wilhelm-Pieck-Stadt Guben	1991

4.2.2 Gemeinden des Landkreises Spree-Neiße mit Namensänderungen von Gemeinden, die es zum Gebietsstand 31.12.2005¹⁾ nicht mehr gibt

Gemeindenname alt	Gemeindenname neu	Wirkungsdatum	eingemeindet in	Schlüssel-Nr.
Adlig Dubrau	Dubrau	30.04.1950	Wiesengrund	12 0 71 414
Byhlow	Bühlow	.	Spremberg, Stadt	12 0 71 372
Dubrauke	Eichwege	1937	Döbern, Stadt	12 0 71 044
Groß Briesnig	Briesnig	30.04.1953	Forst (Lausitz), Stadt	12 0 71 076
Groß Tzschacksdorf	Groß Schacksdorf	1939	Groß Schacksdorf-Simmersdorf	12 0 71 153
Gosda-Haidemühl	Haidemühl	01.01.1964	Spremberg, Stadt	12 0 71 372
Kasel	Casel	1939	Drebkau, Stadt	12 0 71 057
Krieschow-Wiesendorf	Krieschow	.	Kolkwitz	12 0 71 244
Leuthen-Wintdorf	Leuthen	.	Drebkau, Stadt	12 0 71 057
Roggosna	Roggosen	.	Neuhausen/Spree	12 0 71 301
Terpe	Schwarze Pumpe	01.11.1959	Spremberg, Stadt	12 0 71 372

1) Die Devastierung der Gemeinde Haidemühl zum 01.01.2006 wurde bereits berücksichtigt.

4. Gemeindegebietsveränderungen im Landkreis Spree-Neiße

4.3 Gemeinden des Landkreises Spree-Neiße, in denen von 1875 bis 31.12.2005 keine Gemeindegebietsveränderungen vollzogen wurden

Gemeinde	Schlüssel-Nr.
Briesen	12 0 71 028
Drachhausen	12 0 71 052
Drehnow	12 0 71 060
Guhrow	12 0 71 164

**5. Gemeinden des Landkreises Spree-Neiße, die zum Gebietsstand 31.12.2005 ¹⁾
nicht mehr als selbstständige Gemeinden bestehen**

Gemeindename	alte Schlüssel-Nr.	Gemeinde neu Gebietsstand 31.12.2005 ¹⁾	neue Schlüssel-Nr.
Alt-Forst		Forst (Lausitz), Stadt	12 0 71 076
Atterwasch	12 0 71 004	Schenkendöbern	12 0 71 337
Auras		Drebkau, Stadt	12 0 71 057
Babow		Kolkwitz	12 0 71 244
Bagenz	12 0 71 008	Neuhausen/Spree	12 0 71 301
Bahren		Neiße-Malxetal	12 0 71 294
Bärenbrück	12 0 71 012	Teichland	12 0 71 386
Bärenklau	12 0 71 016	Schenkendöbern	12 0 71 337
Berge		Forst (Lausitz), Stadt	12 0 71 076
Bloisdorf	12 0 71 020	Felixsee	12 0 71 074
Bohrau		Forst (Lausitz), Stadt	12 0 71 076
Bohsdorf	12 0 71 024	Felixsee	12 0 71 074
Brahmow		Werben	12 0 71 412
Bräsinchen		Neuhausen/Spree	12 0 71 301
Bresinchen		Guben, Stadt	12 0 71 160
Briesnig		Forst (Lausitz), Stadt	12 0 71 076
Brodtkowitz		Kolkwitz	12 0 71 244
Bühlow		Spremberg, Stadt	12 0 71 372
Burg Dorf		Burg (Spreewald)	12 0 71 032
Burg Kauper		Burg (Spreewald)	12 0 71 032
Burg Kolonie		Burg (Spreewald)	12 0 71 032
Casel	12 0 71 036	Drebkau, Stadt	12 0 71 057
Dahlitz		Kolkwitz	12 0 71 244
Deulowitz		Guben, Stadt	12 0 71 160
Dissen	12 0 71 040	Dissen-Striesow	12 0 71 041
Domsdorf	12 0 71 048	Drebkau, Stadt	12 0 71 057
Domsdorf		Forst (Lausitz), Stadt	12 0 71 076
Drebkau, Stadt	12 0 71 056	Drebkau, Stadt	12 0 71 057
Drewitz	12 0 71 064	Jänschwalde	12 0 71 193
Drieschnitz		Neuhausen/Spree	12 0 71 301
Drieschnitz-Kahsel	12 0 71 068	Neuhausen/Spree	12 0 71 301
Dubrau		Wiesengrund	12 0 71 414
Eichow		Kolkwitz	12 0 71 244
Eichwege		Döbern, Stadt	12 0 71 044
Eulo		Forst (Lausitz), Stadt	12 0 71 076
Fehrow	12 0 71 072	Schmogrow-Fehrow	12 0 71 341
Frauendorf	12 0 71 080	Neuhausen/Spree	12 0 71 301
Friedrichshain	12 0 71 084	Felixsee	12 0 71 074
Gablenz	12 0 71 088	Neuhausen/Spree	12 0 71 301
Gahry	12 0 71 092	Wiesengrund	12 0 71 414
Gallinchen	12 0 71 096	Cottbus, Stadt	12 0 52 000
Gastrose-Kerkwitz	12 0 71 098	Schenkendöbern	12 0 71 337
Glinzig		Kolkwitz	12 0 71 244
Golschow		Drebkau, Stadt	12 0 71 057
Görigk		Drebkau, Stadt	12 0 71 057
Göritz b.Alt Döbern		Drebkau, Stadt	12 0 71 057
Gosda	12 0 71 100	Wiesengrund	12 0 71 414
Gosda b.Groß Kölzig		Neiße-Malxetal	12 0 71 294
Grabko	12 0 71 104	Schenkendöbern	12 0 71 337
Grano	12 0 71 108	Schenkendöbern	12 0 71 337
Graustein	12 0 71 112	Spremberg, Stadt	12 0 71 372
Greifenhain	12 0 71 116	Drebkau, Stadt	12 0 71 057
Grießen	12 0 71 120	Jänschwalde	12 0 71 193
Groß Bademeusel		Forst (Lausitz), Stadt	12 0 71 076
Groß Breesen		Guben, Stadt	12 0 71 160
Groß Buckow		Spremberg, Stadt	12 0 71 372
Groß Döbbern	12 0 71 124	Neuhausen/Spree	12 0 71 301
Groß Drewitz	12 0 71 128	Schenkendöbern	12 0 71 337
Groß Gaglow	12 0 71 132	Cottbus, Stadt	12 0 52 000
Groß Gastrose	12 0 71 136	Schenkendöbern	12 0 71 337
Groß Jamno		Forst (Lausitz), Stadt	12 0 71 076

**5. Gemeinden des Landkreises Spree-Neiße, die zum Gebietsstand 31.12.2005 ¹⁾
nicht mehr als selbstständige Gemeinden bestehen**

Gemeindename	alte Schlüssel-Nr.	Gemeinde neu Gebietsstand 31.12.2005 ¹⁾	neue Schlüssel-Nr.
Groß Kölzig	12 0 71 140	Neiße-Malxetal	12 0 71 294
Groß Luja	12 0 71 144	Spremberg, Stadt	12 0 71 372
Groß Oßnig	12 0 71 148	Neuhausen/Spree	12 0 71 301
Groß Schacksdorf	12 0 71 152	Groß Schacksdorf-Simmersdorf	12 0 71 153
Grötsch	12 0 71 156	Heinersbrück	12 0 71 176
Grunewald		Guben, Stadt	12 0 71 160
Gulben		Kolkwitz	12 0 71 244
Haasow	12 0 71 168	Neuhausen/Spree	12 0 71 301
Haidemühl	12 0 71 172	Spremberg, Stadt	12 0 71 372
Hänchen		Kolkwitz	12 0 71 244
Heinrichsfeld		Spremberg, Stadt	12 0 71 372
Horlitz		Felixsee	12 0 71 074
Horno		Jänschwalde	12 0 71 193
Hornow	12 0 71 184	Hornow-Wadelsdorf	12 0 71 185
Illmersdorf		Drebkau, Stadt	12 0 71 057
Jämlitz	12 0 71 188	Jämlitz-Klein Düben	12 0 71 189
Jänschwalde	12 0 71 192	Jänschwalde	12 0 71 193
Jehserig	12 0 71 196	Drebkau, Stadt	12 0 71 057
Jerischke	12 0 71 200	Neiße-Malxetal	12 0 71 294
Jessen		Spremberg, Stadt	12 0 71 372
Jethe	12 0 71 204	Wiesengrund	12 0 71 414
Jocksdorf	12 0 71 208	Neiße-Malxetal	12 0 71 294
Kackrow		Kolkwitz	12 0 71 244
Kahsel		Neuhausen/Spree	12 0 71 301
Kaltenborn		Guben, Stadt	12 0 71 160
Kantdorf		Spremberg, Stadt	12 0 71 372
Kathlow	12 0 71 212	Neuhausen/Spree	12 0 71 301
Kausche	12 0 71 216	Drebkau, Stadt	12 0 71 057
Kerkwitz	12 0 71 220	Schenkendöbern	12 0 71 337
Keune		Forst (Lausitz), Stadt	12 0 71 076
Kiekebusch	12 0 71 224	Cottbus, Stadt	12 0 52 000
Klein Bademeusel		Forst (Lausitz), Stadt	12 0 71 076
Klein Briesnig		Forst (Lausitz), Stadt	12 0 71 076
Klein Buckow		Spremberg, Stadt	12 0 71 372
Klein Döbbern	12 0 71 228	Neuhausen/Spree	12 0 71 301
Klein Düben	12 0 71 232	Jämlitz-Klein Düben	12 0 71 189
Klein Gaglow		Kolkwitz	12 0 71 244
Klein Gastrose		Schenkendöbern	12 0 71 337
Klein Jamno		Forst (Lausitz), Stadt	12 0 71 076
Klein Kölzig		Neiße-Malxetal	12 0 71 294
Klein Loitz	12 0 71 240	Felixsee	12 0 71 074
Klein Oßnig		Drebkau, Stadt	12 0 71 057
Klinge		Wiesengrund	12 0 71 414
Kochsdorf		Spremberg, Stadt	12 0 71 372
Komptendorf	12 0 71 248	Neuhausen/Spree	12 0 71 301
Koppatz	12 0 71 252	Neuhausen/Spree	12 0 71 301
Koschendorf		Drebkau, Stadt	12 0 71 057
Krayne	12 0 71 256	Schenkendöbern	12 0 71 337
Krieschow		Kolkwitz	12 0 71 244
Kunersdorf		Kolkwitz	12 0 71 244
Laubsdorf	12 0 71 260	Neuhausen/Spree	12 0 71 301
Laubst	12 0 71 264	Drebkau, Stadt	12 0 71 057
Lauschütz	12 0 71 268	Schenkendöbern	12 0 71 337
Leuthen	12 0 71 272	Drebkau, Stadt	12 0 71 057
Lieskau	12 0 71 276	Spremberg, Stadt	12 0 71 372
Limberg		Kolkwitz	12 0 71 244
Löschen		Drebkau, Stadt	12 0 71 057
Lübbinchen	12 0 71 280	Schenkendöbern	12 0 71 337
Lutzketal	12 0 71 282	Schenkendöbern	12 0 71 337
Mattendorf	12 0 71 284	Wiesengrund	12 0 71 414
Maust	12 0 71 288	Teichland	12 0 71 386

**5. Gemeinden des Landkreises Spree-Neiße, die zum Gebietsstand 31.12.2005 ¹⁾
nicht mehr als selbstständige Gemeinden bestehen**

Gemeindename	alte Schlüssel-Nr.	Gemeinde neu Gebietsstand 31.12.2005 ¹⁾	neue Schlüssel-Nr.
Milkersdorf		Kolkwitz	12 0 71 244
Mulknitz		Forst (Lausitz), Stadt	12 0 71 076
Müschchen	12 0 71 292	Burg (Spreewald)	12 0 71 032
Naundorf		Forst (Lausitz), Stadt	12 0 71 076
Neuendorf	12 0 71 296	Teichland	12 0 71 386
Neuhausen	12 0 71 300	Neuhausen/Spree	12 0 71 301
Noßdorf		Forst (Lausitz), Stadt	12 0 71 076
Oelsnig		Drebkau, Stadt	12 0 71 057
Ottendorf		Peitz, Stadt	12 0 71 304
Papitz		Kolkwitz	12 0 71 244
Papproth		Drebkau, Stadt	12 0 71 057
Pinnow	12 0 71 308	Schenkendöbern	12 0 71 337
Pinnow-Heideland	12 0 71 310	Schenkendöbern	12 0 71 337
Preilack	12 0 71 312	Turnow-Preilack	12 0 71 401
Preschen	12 0 71 316	Neiße-Malxetal	12 0 71 294
Proschim	12 0 71 320	Welzow, Stadt	12 0 71 408
Pulsberg		Spremberg, Stadt	12 0 71 372
Raakow		Drebkau, Stadt	12 0 71 057
Raden		Neiße-Malxetal	12 0 71 294
Radensdorf b.Drebkau		Drebkau, Stadt	12 0 71 057
Radeweise		Spremberg, Stadt	12 0 71 372
Radeweise-Straußdorf		Spremberg, Stadt	12 0 71 372
Radewiese		Heinersbrück	12 0 71 176
Rehnsdorf		Drebkau, Stadt	12 0 71 057
Reichenbach		Guben, Stadt	12 0 71 160
Reicherskreuz	12 0 71 324	Schenkendöbern	12 0 71 337
Reuthen	12 0 71 328	Felixsee	12 0 71 074
Roggosen	12 0 71 332	Neuhausen/Spree	12 0 71 301
Roitz		Spremberg, Stadt	12 0 71 372
Ruben		Werben	12 0 71 412
Saccasne		Schmogrow-Fehrow	12 0 71 341
Sakro		Forst (Lausitz), Stadt	12 0 71 076
Schenkendöbern	12 0 71 336	Schenkendöbern	12 0 71 337
Schlagsdorf		Guben, Stadt	12 0 71 160
Schmogrow	12 0 71 340	Schmogrow-Fehrow	12 0 71 341
Schönheide		Spremberg, Stadt	12 0 71 372
Schönhöhe		Tauer	12 0 71 384
Schorbus	12 0 71 344	Drebkau, Stadt	12 0 71 057
Schwarze Pumpe	12 0 71 348	Spremberg, Stadt	12 0 71 372
Sellessen	12 0 71 352	Spremberg, Stadt	12 0 71 372
Sembten	12 0 71 356	Schenkendöbern	12 0 71 337
Sergen	12 0 71 360	Neuhausen/Spree	12 0 71 301
Siewisch	12 0 71 364	Drebkau, Stadt	12 0 71 057
Simmersdorf	12 0 71 368	Groß Schacksdorf-Simmersdorf	12 0 71 153
Slamen		Spremberg, Stadt	12 0 71 372
Smarso		Wiesengrund	12 0 71 414
Staakow	12 0 71 376	Schenkendöbern	12 0 71 337
Steinitz		Drebkau, Stadt	12 0 71 057
Stradow		Spremberg, Stadt	12 0 71 372
Straußdorf		Spremberg, Stadt	12 0 71 372
Striesow	12 0 71 380	Dissen-Striesow	12 0 71 041
Taubendorf		Schenkendöbern	12 0 71 337
Trattendorf		Spremberg, Stadt	12 0 71 372
Trebendorf	12 0 71 388	Wiesengrund	12 0 71 414
Türkendorf	12 0 71 396	Spremberg, Stadt	12 0 71 372
Turnow	12 0 71 400	Turnow-Preilack	12 0 71 401
Wadelsdorf	12 0 71 404	Hornow-Wadelsdorf	12 0 71 185
Weißagk		Wiesengrund	12 0 71 414
Weißagk		Forst (Lausitz), Stadt	12 0 71 076
Weskow		Spremberg, Stadt	12 0 71 372
Wiesendorf		Kolkwitz	12 0 71 244

**5. Gemeinden des Landkreises Spree-Neiße, die zum Gebietsstand 31.12.2005 ¹⁾
nicht mehr als selbstständige Gemeinden bestehen**

Gemeindenname	alte Schlüssel-Nr.	Gemeinde neu Gebietsstand 31.12.2005 ¹⁾	neue Schlüssel-Nr.
Wilschwitz		Schenkendöbern	12 0 71 337
Wintdorf		Drebkau, Stadt	12 0 71 057
Wolfshain	12 0 71 416	Tschernitz	12 0 71 392
Wolkenberg		Spremberg, Stadt	12 0 71 372
Zahsow		Kolkwitz	12 0 71 244
Zelz		Neiße-Malxetal	12 0 71 294
Zelz-Bahren		Neiße-Malxetal	12 0 71 294
Zschorno		Jämlitz-Klein Düben	12 0 71 189

1) Die Devastierung der Gemeinde Haidemühl zum 01.01.2006 wurde bereits berücksichtigt.

6. Gemeinden des Landkreises Spree-Neiße zum Gebietsstand 31.12.2005 ¹⁾

Gemeinde	Postleit- zahl	Amt	Schlüssel- Nr.	Amts- Nr.
Briesen	03096	Burg (Spreewald)	12 0 71 028	01
Burg (Spreewald)	03096	Burg (Spreewald)	12 0 71 032	01
Dissen-Striesow	03096	Burg (Spreewald)	12 0 71 041	01
Döbern, Stadt	03159	Döbern-Land	12 0 71 044	02
Drachhausen	03185	Peitz	12 0 71 052	07
Drebkau, Stadt	03116	amtsfrei	12 0 71 057	
Drehnow	03185	Peitz	12 0 71 060	07
Felixsee	03130	Döbern-Land	12 0 71 074	02
Forst (Lausitz), Stadt	03149	amtsfrei	12 0 71 076	
Groß Schacksdorf-Simmersdorf	03149	Döbern-Land	12 0 71 153	02
Guben, Stadt	03172	amtsfrei	12 0 71 160	
Guhrow	03096	Burg (Spreewald)	12 0 71 164	01
Heinersbrück	03185	Peitz	12 0 71 176	07
Hornow-Wadelsdorf	03130	Döbern-Land	12 0 71 185	02
Jämlitz-Klein Düben	03130	Döbern-Land	12 0 71 189	02
Jänschwalde	031**	Peitz	12 0 71 193	07
Kolkwitz	03099	amtsfrei	12 0 71 244	
Neiße-Malxetal	03159	Döbern-Land	12 0 71 294	02
Neuhausen/Spree	03058	amtsfrei	12 0 71 301	
Peitz, Stadt	03185	Peitz	12 0 71 304	07
Schenkendöbern	03172	amtsfrei	12 0 71 337	
Schmogrow-Fehrow	03096	Burg (Spreewald)	12 0 71 341	01
Spremberg, Stadt	03130	amtsfrei	12 0 71 372	
Tauer	03185	Peitz	12 0 71 384	07
Teichland	03185	Peitz	12 0 71 386	07
Tschernitz	03130	Döbern-Land	12 0 71 392	02
Turnow-Preilack	03185	Peitz	12 0 71 401	07
Welzow, Stadt	03119	amtsfrei	12 0 71 408	
Werben	03096	Burg (Spreewald)	12 0 71 412	01
Wiesengrund	03149	Döbern-Land	12 0 71 414	02

1) Die Devastierung der Gemeinde Haidemühl zum 01.01.2006 wurde bereits berücksichtigt.